

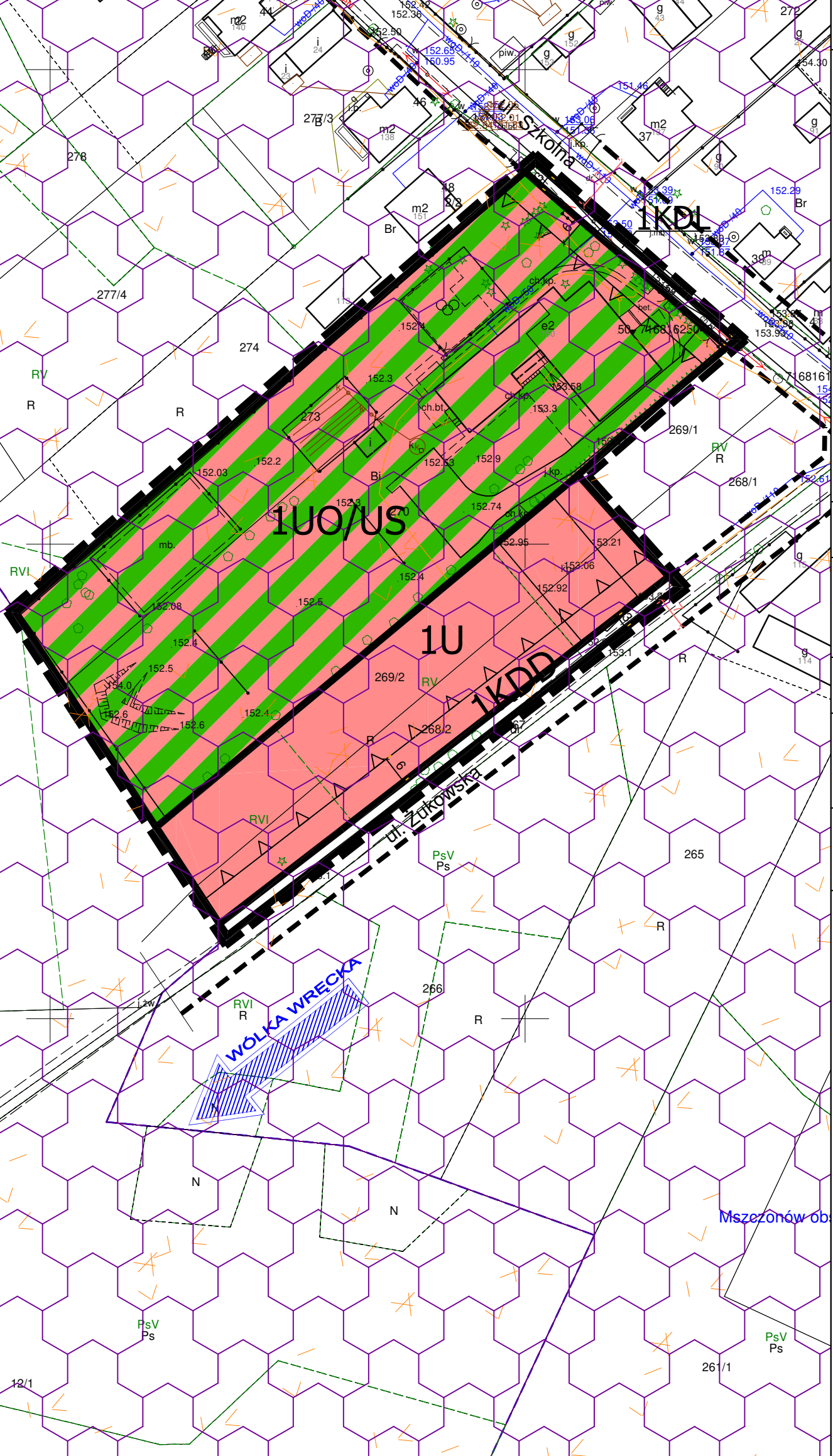
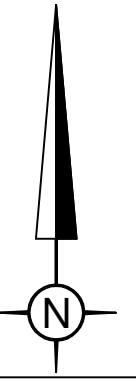
MIEJSCOWY PLAN ZAGOSPODAROWANIA PRZESTRZENNEGO GMINY MSZCZONÓW

OBEJMUJĄCY FRAGMENT MIEJSCOWOŚCI WRĘCZA I OLSZÓWKA- Obszar nr I

RYSUNEK PLANU

Załącznik Nr 1 do uchwały nr XII/100/25 Rady Miejskiej w Mszczonowie z dnia 7 lutego 2025r

skala 1: 1000



OZNACZENIA BĘDĄCE USTALENIAMI PLANU

- granice obszaru objętego planem
- linie rozgraniczające tereny o różnym przeznaczeniu lub różnych zasadach zagospodarowania
- nieprzekraczalne linie zabudowy
- wymiarowanie w metrach

PRZEZNACZENIE TERENÓW OKREŚLONE SYMBOLEM CYFROWYM I LITEROWYM

- teren usług- ochotnicza straż pożarana
- teren usług oświaty oraz teren sportu i rekreacji
- teren komunikacji – teren drogi publicznej kategorii powiatowej, klasy lokalnej
- teren komunikacji – teren drogi publicznej klasy dojazdowej

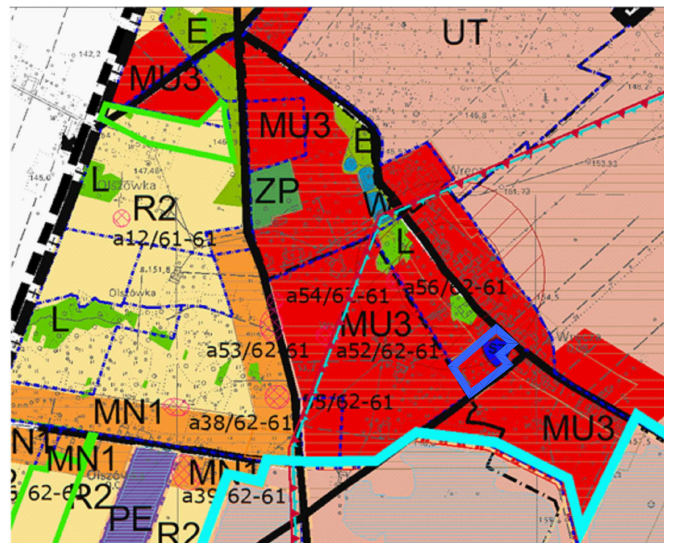
OZNACZENIA GRAFICZNE MAJĄCE CHARAKTER INFORMACJI

- linie rozgraniczające tereny dróg publicznych poza obszarem planu
- wymiarowanie w metrach poza granicami planu

OZNACZENIA INFORMACYJNE WYNIKAJĄCE Z PRZEPISÓW ODRĘBNYCH

- udokumentowane złoża wód termalnych "Wręcza"
- tereny i obszar górniczy wód termalnych

WYRYS ZE STUDIUM UWARUNKOWAŃ I KIERUNKÓW ZAGOSPODAROWANIA PRZESTRZENNEGO GMINY MSZCZONÓW



- obszary zabudowy mieszkaniowo – usługowej
- obszary rozwoju zabudowy mieszkaniowej jednorodzinnej i zagrodowej
- obszary zieleni parkowej
- obszary wód powierzchniowych śródlądowych
- obszary lasów
- granica obszaru objętego planem

PRACOWNIA URBANISTYCZNO-PROJEKTOWA ZWIĄZKU MIĘDZYGMINNEGO 'MAZOWSZE ZACHODNIE'

ZESPÓŁ PROJEKTOWY

kierownik:
mgr inż. Jadwiga Jeznach
główny projektant:
mgr inż. Jadwiga Jeznach

asystent projektanta:

inż. arch. kraj. Dagmara Lysoniewska

upr. do sporządzania mpzp na podst. art. 5 pkt 5 ustawy z dn. 27 marca 2003 r. o planowaniu i zagosp. przestrzennym

Plan opracowano na kopii mapy zasadniczej i ewidencyjnej odwzorowanej w układzie współrzędnych 2000 strefa 7. Poświadczenie zgodności mapy z oryginałem przyjętem do Państwowego zasobu zgodnie z licencją PODGiK nr GK.6642.1235.2022_1438_P.

skala liniowa

