



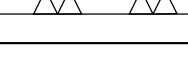





















### OZNACZENIA BĘDĄCE USTALENIAMI PLANU

	granice obszaru objętego planem
	linie rozgraniczające tereny o różnym przeznaczeniu lub różnych zasadach zagospodarowania
	nieprzekraczalne linie zabudowy
	nieprzekraczalne linie zabudowy dla pomieszczeń nieprzeznaczonych na pobyt ludzi w obszarze ograniczonego zagospodarowania i zabudowy
	wymiary w metrach
	rowy do przebudowy w kanały zamknięte
	strefa ochrony konserwatorskiej zabytku archeologicznego
	obszar ograniczonej zabudowy i zagospodarowania wzdłuż linii energetycznej 110kV
	obszar ograniczonej zabudowy i zagospodarowania wzdłuż linii energetycznej 15kV
	tereny zabudowy mieszkaniowej jednorodzinnej
	teren zabudowy mieszkaniowej jednorodzinnej i zabudowy usługowej
	tereny lasów
	tereny rolnicze
	tereny rolnicze, istniejące laki i pastwiska
	tereny wód powierzchniowych, istniejące stawy / rów
	tereny komunikacji – tereny dróg publicznych kategorii gminnej, klasy dojazdowej
	tereny komunikacji – tereny poszerzenia drogi publicznej kategorii gminnej, klasy lokalnej
	teren komunikacji – teren drogi publicznej kategorii gminnej, klasy lokalnej
	teren komunikacji – teren drogi wewnętrznej

### OZNACZENIA INFORMACYJNE NIE BĘDĄCE USTALENIAMI PLANU




	teren zdrenowany
	wymiarowanie linii rozgraniczających poza granicami planu
	przeznaczenie w obowiązujących miejscowych planach zagospodarowania przestrzennego
	linie rozgraniczające tereny dróg poza granicami planu
	granica administracyjna miejscowości

skala liniowa



### WYRYS ZE STUDIUM UWARUNKOWAŃ I KIERUNKÓW ZAGOSPODAROWANIA PRZESTRZENNEGO GMINY MSZCZONÓW



	obszary zabudowy mieszkaniowo – usługowej
	obszary korytarzy ekologicznych i użytków zielonych wzdłuż cieków wodnych
	obszary lasów
	granica obszaru objętego planem