

**UCHWAŁA NR LXIV/549/23
RADY MIEJSKIEJ W MSZCZONOWIE**

z dnia 30 sierpnia 2023 r.

**w sprawie przystąpienia do sporządzenia miejscowego planu zagospodarowania przestrzennego gminy
Mszczonów obejmującego działki o nr ew. 137/1 i 137/2 położone w miejscowości Wygnanka.**

Na podstawie art. 18 ust. 2 pkt 5 ustawy z dnia 8 marca 1990 r. o samorządzie gminnym (t.j. Dz.U. z 2023 r. poz. 40 z późn zm.^[1]) i art. 14 ust.1 i 2 ustawy z dnia 27 marca 2003 r. o planowaniu i zagospodarowaniu przestrzennym (t.j. Dz. U. z 2023 r. poz. 977 z późn zm.^[2]) Rada Miejska w Mszczonowie uchwala, co następuje:

§ 1. Przystępuje się do sporządzenia miejscowego planu zagospodarowania przestrzennego gminy Mszczonów obejmującego działki o nr ew. 137/1 i 137/2 położone w miejscowości Wygnanka.

§ 2. Granice obszaru objętego planem są określone na załączniku graficznym stanowiącym integralną część niniejszej uchwały.

§ 3. Wykonanie uchwały powierza się Burmistrzowi Mszczonowa.

§ 4. Uchwała wchodzi w życie z dniem podjęcia.

Przewodniczący Rady
Miejskiej

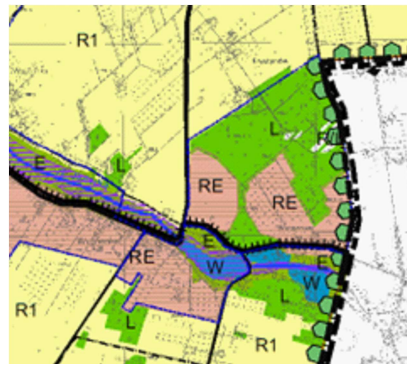
Łukasz Koperski

^[1] zmiany tekstu jednolitego wymienionej ustawy zostały ogłoszone w Dz. U. z 2023 r. poz.572, poz. 1463




^[2] zmiana tekstu jednolitego wymienionej ustawy została ogłoszona w Dz. U. z 2023 r. poz.1506







**Załącznik graficzny
do Uchwały Nr LXIV/549/23
Rady Miejskiej w Mszczonowie
z dnia 30 sierpnia 2023r.**

**Wycinek z mapy ewidencyjnej
wieś: Wygnanka
skala 1:4000**



OZNACZENIA:

-  granica obszaru objętego projektem planu miejscowego
-  obszar objęty projektem planu miejscowego
-  granica administracyjna gminy

-  E obszary korytarzy ekologicznych i użytków zielonych wzdłuż cieków wodnych
-  RE obszary rekreacji, turystyki i sportu z dopuszczeniem zabudowy zagrodowej i mieszkaniowej ekstensywnej
-  R1 obszary rolnicze położone w kompleksach żyznych gleb
-  R/L obszary rolne z możliwością zalesień
-  L obszary lasów
-  W obszary wód powierzchniowych śródlądowych

