

**UCHWAŁA NR LXII/538/23
RADY MIEJSKIEJ W MSZCZONOWIE**

z dnia 28 czerwca 2023 r.

**w sprawie przystąpienia do sporządzenia miejscowego planu zagospodarowania przestrzennego miasta
Mszczonowa obejmującego działki nr ew.: 1634/15, 1634/16, 1634/18.**

Na podstawie art. 18 ust. 2 pkt 5 ustawy z dnia 8 marca 1990 r. o samorządzie gminnym (t. j. Dz.U. z 2023r. poz. 40 z późn. zm.)^[1] oraz art. 14 ust. 1 i 2 ustawy z dnia 27 marca 2003 r. o planowaniu i zagospodarowaniu przestrzennym (t. j. Dz. U. z 2023r. poz. 977), Rada Miejska w Mszczonowie uchwala, co następuje:

§ 1. Przystępuje się do sporządzenia miejscowego planu zagospodarowania przestrzennego miasta Mszczonowa obejmującego działki nr ew.: 1634/15, 1634/16, 1634/18.

§ 2. Przedmiotem miejscowego planu zagospodarowania przestrzennego jest ustalenie przeznaczenia, sposobu zagospodarowania i zabudowy terenu określonego w § 1.

§ 3. Granice obszaru objętego planem są określone na załączniku graficznym do niniejszej uchwały.

§ 4. Wykonanie Uchwały powierza się Burmistrzowi Mszczonowa.

§ 5. Uchwała wchodzi w życie z dniem podjęcia.

Wiceprzewodniczący Rady
Miejskiej

Waldemar Suski

^[1] zmiana ustawy została opublikowana w Dz. U. z 2023r. poz. 572




**Załącznik graficzny
do Uchwały Nr LXII/538/23
Rady Miejskiej w Mszczonowie
z dnia 28 czerwca 2023r.**

**Wycinek z mapy ewidencyjnej miasto
Mszczonów**




skala 1:3000

Wyrys ze Studium uwarunkowań i kierunków zagospodarowania
przestrzennego gminy Mszczonów



- | | |
|---|---|
|  | obszary rozwoju wielofunkcyjnego w kierunku aktywności funkcji gospodarczych z możliwością zachowania istniejącej zabudowy mieszkaniowej i budowy nowej |
|  | obszary rozwoju wielofunkcyjnego w kierunku aktywności funkcji gospodarczych |
|  | obszary wielofunkcyjnej zabudowy miejskiej |

OZNACZENIA:

- | | |
|---|--|
|  | granica obszaru objętego projektem planu miejscowego |
|  | obszar objęty projektem planu miejscowego |
|  | granica administracyjna wsi |

SOSNOWICA