

**UCHWAŁA NR LXII/537/23
RADY MIEJSKIEJ W MSZCZONOWIE**

z dnia 28 czerwca 2023 r.

**w sprawie przystąpienia do sporządzenia miejscowego planu zagospodarowania przestrzennego gminy
Mszczonów obejmującego działki o nr ew. 179/16 i 179/17 położone w miejscowości Gąba.**

Na podstawie art. 18 ust. 2 pkt 5 ustawy z dnia 8 marca 1990 r. o samorządzie gminnym (t.j. Dz.U. z 2023 r. poz. 40 z późn zm.^[1]) i art. 14 ust.1 i 2 ustawy z dnia 27 marca 2003 r. o planowaniu i zagospodarowaniu przestrzennym (Dz. U. z 2023 r. poz. 977) Rada Miejska w Mszczonowie uchwala, co następuje:

§ 1. Przystępuje się do sporządzenia miejscowego planu zagospodarowania przestrzennego gminy Mszczonów obejmującego działki o nr ew. 179/16 i 179/17 położone w miejscowości Gąba.

§ 2. Granice obszaru objętego planem są określone na załączniku graficznym stanowiącym integralną część niniejszej uchwały.

§ 3. Wykonanie uchwały powierza się Burmistrzowi Mszczonowa.

§ 4. Uchwała wchodzi w życie z dniem podjęcia.

Wiceprzewodniczący Rady
Miejskiej



Waldemar Suski

^[1] zmiana tekstu jednolitego wymienionej ustawy została ogłoszona w Dz. U. z 2023 r. poz.572

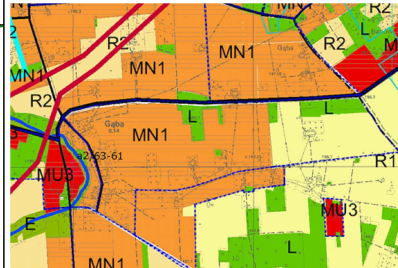
**Załącznik graficzny
do Uchwały Nr LXII/537/23
Rady Miejskiej w Mszczonowie
z dnia 28 czerwca 2023r.**






**Wycinek z mapy ewidencyjnej
wieś: Gąba
skala 1:4000**

OZNACZENIA:

-  granica obszaru objętego projektem planu miejscowego
-  obszar objęty projektem planu miejscowego

Wyrys ze Studium uwarunkowań i kierunków zagospodarowania przestrzennego gminy Mszczonów



-  **MU3** obszary zabudowy mieszkaniowo – usługowej
-  **MN1** obszary rozwoju zabudowy mieszkaniowej jednorodzinnej i zagrodowej
-  **R1** obszary rolnicze położone w kompleksach żyznych gleb
-  **R2** obszary rolnicze
-  **L** obszary lasów