

**UCHWAŁA NR LX/517/23
RADY MIEJSKIEJ W MSZCZONOWIE**

z dnia 25 kwietnia 2023 r.

w sprawie przystąpienia do sporządzenia zmiany miejscowego planu zagospodarowania przestrzennego obejmującego część miasta Mszczonowa

Na podstawie art. 18 ust. 2 pkt. 5 ustawy z dnia 8 marca 1990 r. o samorządzie gminnym (Dz.U.2023.40)^[1], art. 14 ust. 1 oraz art. 27 ustawy z dnia 27 marca 2003 r. o planowaniu i zagospodarowaniu przestrzennym (tj. Dz.U.2022.503 z późn.zm.)^[2] Rada Miejska w Mszczonowie uchwała, co następuje:

§ 1. Przystępuje się do sporządzenia zmiany miejscowego planu zagospodarowania przestrzennego miasta Mszczonowa przyjętego Uchwałą Nr XIX/151/04 Rady Miejskiej w Mszczonowie w dniu 28 maja 2004r. „Dz. Urz. Woj. Mazowieckiego z dn. 22.09.2004r., Nr 204, poz. 5457”. Granice obszaru objętego zmianą planu zagospodarowania przestrzennego miasta Mszczonowa zostały przedstawione na załączniku graficznym stanowiącym integralną część niniejszej uchwały.

§ 2. Przedmiotem zmiany Uchwały Rady Miejskiej w Mszczonowie nr XIX/151/04 z dnia 28 maja 2004r. w sprawie miejscowego planu zagospodarowania przestrzennego miasta Mszczonowa będzie zmiana § 8 pkt 6 w zakresie zmiany „zakazu lokalizacji obiektów handlowych o powierzchni sprzedaży powyżej 200 m²”

§ 3. Wykonanie uchwały powierza się Burmistrzowi Mszczonowa.

§ 4. Uchwała wchodzi w życie z dniem podjęcia.

Przewodniczący Rady
Miejskiej

Łukasz Koperski

^[1] zmiana ustawy została opublikowana w Dz. U. z 2023r. poz. 572

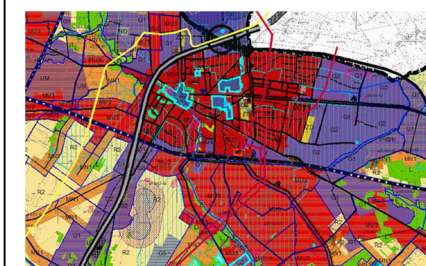
^[2] zmiana ustawy została opublikowana w Dz. U. z 2022r. poz. 1846, poz. 2185, poz. 2747, Dz. U. z 2023r. poz. 553

Załącznik graficzny
do Uchwały Nr LX/517/23
Rady Miejskiej w Mszczonowie
z dnia 25 kwietnia 2023r.




Wycinek z mapy ewidencyjnej
miasto Mszczonów

skala 1:12 000

Wyrzys ze Studium uwarunkowań i kierunków
zagospodarowania przestrzennego gminy Mszczonów



OZNACZENIA:

-  granica obszaru objętego projektem planu miejscowego
-  obszar objęty projektem planu miejscowego
-  obszar objęty obowiązującymi MPZP