

**UCHWAŁA NR LIX/510/23
RADY MIEJSKIEJ W MSZCZONOWIE**

z dnia 29 marca 2023 r.

w sprawie przystąpienia do sporządzenia miejscowego planu zagospodarowania przestrzennego miasta Mszczonowa obejmującego działki nr ew.: 1430/2, 1402/2, 1403/2 i część działek nr ew.: 1402/4, 1404/2.

Na podstawie art. 18 ust. 2 pkt 5 ustawy z dnia 8 marca 1990 r. o samorządzie gminnym (t. j. Dz.U. z 2023r. poz. 40) oraz art. 14 ust. 1 i 2 ustawy z dnia 27 marca 2003 r. o planowaniu i zagospodarowaniu przestrzennym (t. j. Dz. U. z 2022r. poz. 503)^[1], Rada Miejska w Mszczonowie uchwala, co następuje:

§ 1. Przystępuje się do sporządzenia miejscowego planu zagospodarowania przestrzennego miasta Mszczonowa obejmującego działki nr ew.: 1430/2, 1402/2, 1403/2 i część działek nr ew.: 1402/4, 1404/2.

§ 2. Przedmiotem miejscowego planu zagospodarowania przestrzennego jest ustalenie przeznaczenia, sposobu zagospodarowania i zabudowy terenu określonego w § 1.

§ 3. Granice obszaru objętego planem są określone na załączniku graficznym do niniejszej uchwały.

§ 4. Wykonanie Uchwały powierza się Burmistrzowi Mszczonowa.

§ 5. Uchwała wchodzi w życie z dniem podjęcia.

Przewodniczący Rady
Miejskiej

Łukasz Koperski

^[1] zmiana ustawy została opublikowana w Dz. U. z 2022r. poz. 1846, poz. 2185, poz. 2747




**Załącznik graficzny
do Uchwały Nr LIX/510/23
Rady Miejskiej w Mszczonowie
z dnia 29 marca 2023r.
Wycinek z mapy ewidencyjnej miasto
Mszczonów
skala 1:3000**

Gmina Radziejowice

Wrys z Studium uwarunkowań i kierunków zagospodarowania
przestrzennego gminy Mszczonów



MU1 obszary wielofunkcyjnej zabudowy miejskiej

-  granica obszaru objętego projektem planu miejscowego
-  obszar objęty projektem planu miejscowego
-  granica administracyjna gminy

Miasto Mszczonów

ul. Wschodnia

ul. Północna

ul. Północna

ul. Wschodnia