

UCHWAŁA NR LIX/506/23
RADY MIEJSKIEJ W MSZCZONOWIE

z dnia 29 marca 2023 r.

w sprawie przystąpienia do sporządzenia miejscowego planu zagospodarowania przestrzennego gminy Mszczonów obejmującego fragment miejscowości Badowo-Mściska, fragment miejscowości Badowo-Dańki oraz fragment miejscowości Sosnowica.

Na podstawie art. 18 ust. 2 pkt 5 ustawy z dnia 8 marca 1990 r. o samorządzie gminnym (t.j. Dz.U. z 2023 r. poz. 40) i art. 14 ust.1 i 2 ustawy z dnia 27 marca 2003 r. o planowaniu i zagospodarowaniu przestrzennym (Dz. U. z 2022 r. poz. 503^[1]) Rada Miejska w Mszczonowie uchwała, co następuje:

§ 1. Przystępuje się do sporządzenia miejscowego planu zagospodarowania przestrzennego gminy Mszczonów obejmującego fragment miejscowości Badowo-Mściska, fragment miejscowości Badowo-Dańki oraz fragment miejscowości Sosnowica.

§ 2. Granice obszaru objętego planem są określone na załączniku graficznym stanowiącym integralną część niniejszej uchwały.

§ 3. Wykonanie uchwały powierza się Burmistrzowi Mszczonowa.

§ 4. Uchwała wchodzi w życie z dniem podjęcia.

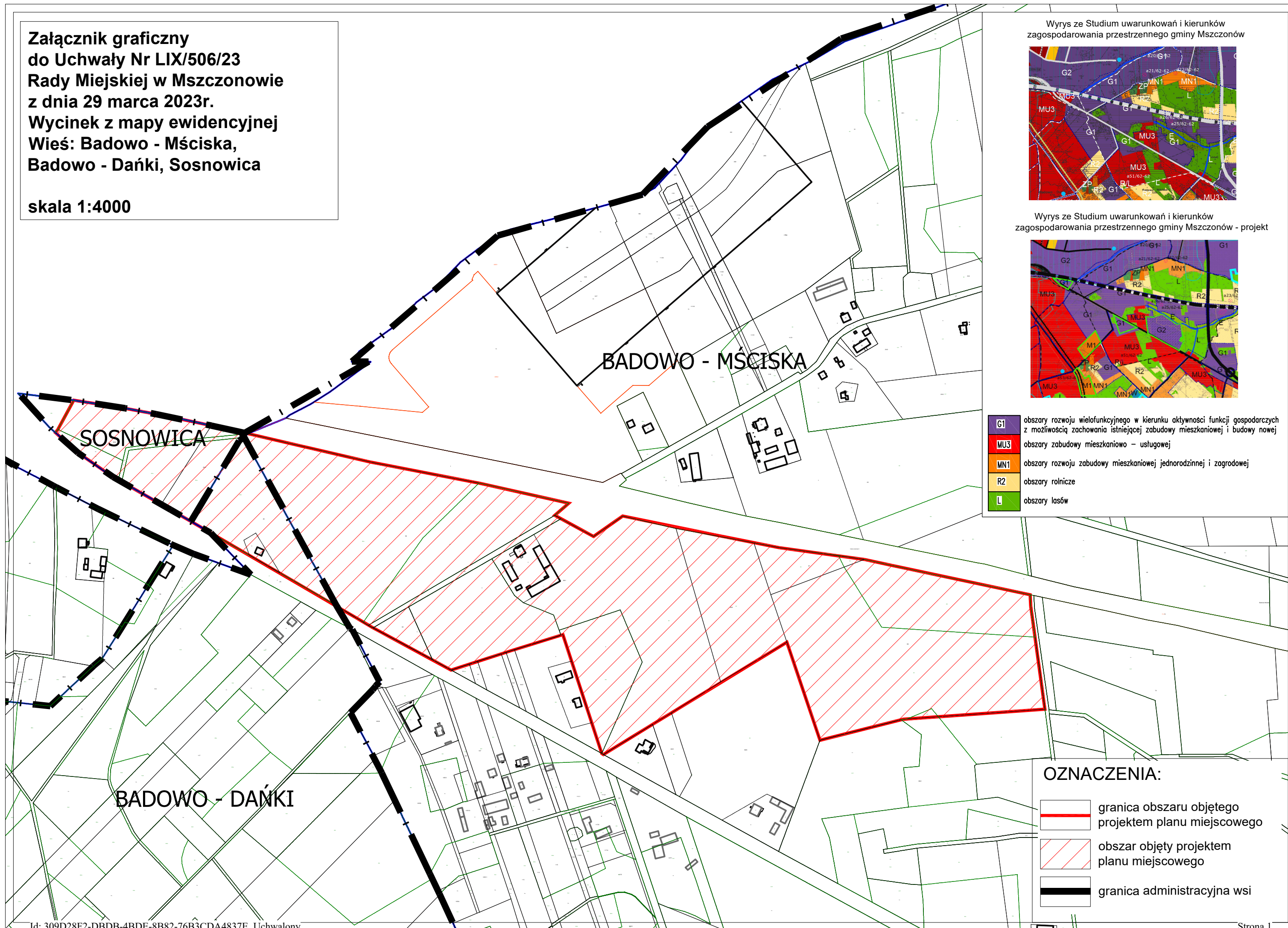
Przewodniczący Rady
Miejskiej

Łukasz Koperski

^[1] zmiany ustawy zostały ogłoszone w Dz. U. z 2022 r. poz. 1846, poz. 2185, poz. 2747

**Załącznik graficzny
do Uchwały Nr LIX/506/23
Rady Miejskiej w Mszczonowie
z dnia 29 marca 2023r.
Wycinek z mapy ewidencyjnej
Wieś: Badowo - Mściska,
Badowo - Dańki, Sosnowica**

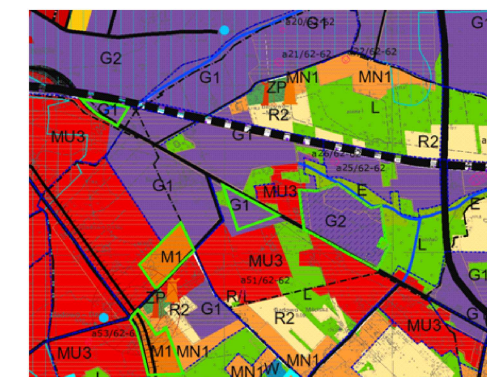
skala 1:4000



Wyrys ze Studium uwarunkowań i kierunków zagospodarowania przestrzennego gminy Mszczonów






Wyrys ze Studium uwarunkowań i kierunków zagospodarowania przestrzennego gminy Mszczonów - projekt



- G1** obszary rozwoju wielofunkcyjnego w kierunku aktywności funkcji gospodarczych z możliwością zachowania istniejącej zabudowy mieszkaniowej i budowy nowej
- MU3** obszary zabudowy mieszkaniowo – usługowej
- MN1** obszary rozwoju zabudowy mieszkaniowej jednorodzinnej i zagrodowej
- R2** obszary rolnicze
- L** obszary lasów

OZNACZENIA:

-  granica obszaru objętego projektem planu miejscowego
-  obszar objęty projektem planu miejscowego
-  granica administracyjna wsi