

**UCHWAŁA NR LVIII/500/23
RADY MIEJSKIEJ W MSZCZONOWIE**

z dnia 28 lutego 2023 r.

**w sprawie przystąpienia do sporządzenia miejscowego planu zagospodarowania przestrzennego miasta
Mszczonowa obejmującego fragment miasta Mszczonowa.**

Na podstawie art. 18 ust. 2 pkt 5 ustawy z dnia 8 marca 1990 r. o samorządzie gminnym (t.j. Dz. U. z 2023 r., poz. 40) oraz art. 14 ust. 1 i 2 ustawy z dnia 27 marca 2003r. o planowaniu i zagospodarowaniu przestrzennym (t.j. Dz. U. z 2022 r., poz. 503)^[1] Rada Miejska w Mszczonowie uchwala co następuje:

§ 1. 1. Przystępuje się do sporządzenia miejscowego planu zagospodarowania przestrzennego miasta Mszczonowa obejmującego fragment miasta Mszczonowa.

2. Granice obszaru objętego planem są określone na załączniku graficznym do niniejszej uchwały.

§ 2. 1. Traci moc uchwała Nr XLII/380/22 Rady Miejskiej w Mszczonowie z dnia 23 lutego 2022r. w sprawie przystąpienia do sporządzenia miejscowego planu zagospodarowania przestrzennego Gminy Mszczonów obejmującej fragment miasta Mszczonowa.

2. Traci moc uchwała Nr LII/454/22 Rady Miejskiej w Mszczonowie z dnia 26 października 2022r. w sprawie przystąpienia do sporządzenia miejscowego planu zagospodarowania przestrzennego miasta Mszczonowa obejmującego działkę o nr ew. 2154/7.

§ 3. Wykonanie uchwały powierza się Burmistrzowi Mszczonowa.

§ 4. Uchwała wchodzi w życie z dniem podjęcia.

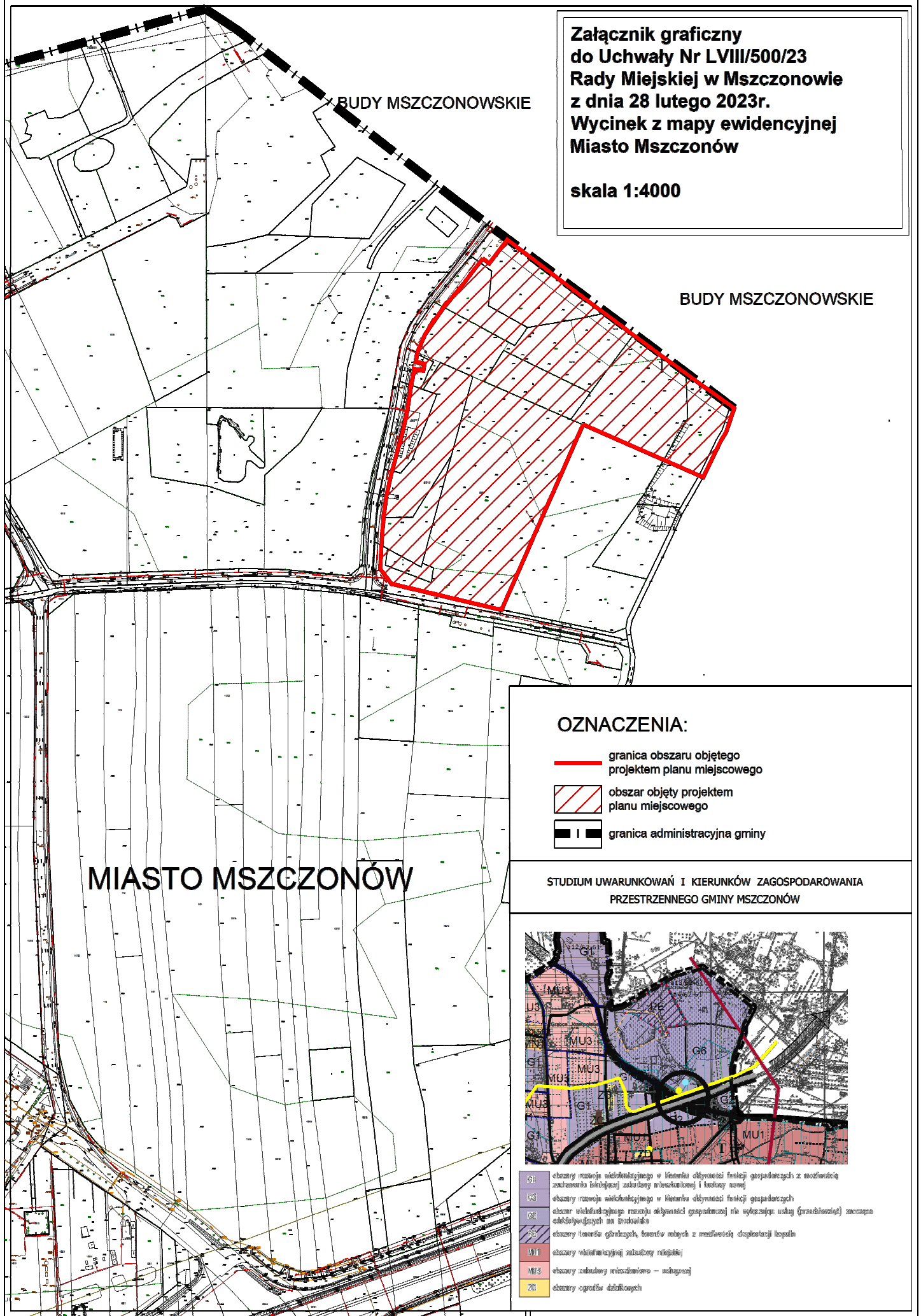
Przewodniczący Rady
Miejskiej

Łukasz Koperski




^[1] zmiana ustawy została opublikowana w Dz. U. z 2022r. poz. 1846, poz. 2185, poz. 2747

**Załącznik graficzny
do Uchwały Nr LVIII/500/23
Rady Miejskiej w Mszczonowie
z dnia 28 lutego 2023r.
Wycinek z mapy ewidencyjnej
Miasto Mszczonów**

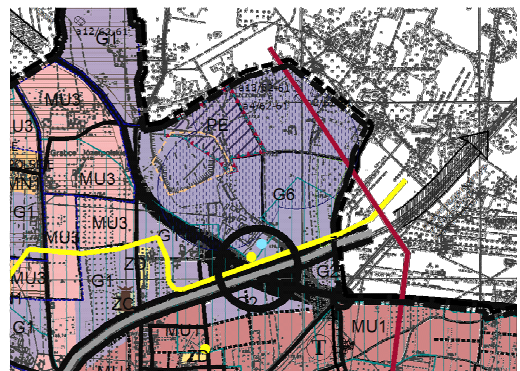
skala 1:4000










OZNACZENIA:

-  granica obszaru objętego projektem planu miejscowego
-  obszar objęty projektem planu miejscowego
-  granica administracyjna gminy

STUDIUM UWARUNKOWAŃ I KIERUNKÓW ZAGOSPODAROWANIA PRZESTRZENNEGO GMINY MSZCZONÓW



-  G1 obszar rozwoju wielofunkcyjnego w kierunku różnorodności funkcji gospodarczych z możliwością zachowania istniejącej zabudowy mieszkaniowej i historycznej
-  G2 obszar rozwoju wielofunkcyjnego w kierunku różnorodności funkcji gospodarczych
-  G3 obszar wielofunkcyjnego rozwoju różnorodności gospodarczej nie wyzyskującą uciążliwych (przebiegowych) terenów zabudowywanych na terenach
-  G4 obszar terenów zielonych, terenów rekreacyjnych z możliwością eksploatacji kopalin
-  M1 obszar wielofunkcyjnej zabudowy mieszkaniowej
-  MUS obszar zabudowy mieszkaniowo - usługowej
-  Z0 obszar ogólnie zielony