

**UCHWAŁA NR LVII/490/23
RADY MIEJSKIEJ W MSZCZONOWIE**

z dnia 25 stycznia 2023 r.

**w sprawie przystąpienia do sporządzenia miejscowego planu zagospodarowania przestrzennego gminy
Mszczonów obejmującego fragment miejscowości Kamionka.**

Na podstawie art. 18 ust. 2 pkt 5 ustawy z dnia 8 marca 1990 r. o samorządzie gminnym (t.j. Dz.U. z 2023 r. poz. 40) i art. 14 ust.1 i 2 ustawy z dnia 27 marca 2003 r. o planowaniu i zagospodarowaniu przestrzennym (Dz. U. z 2022 r. poz. 503^[1]) Rada Miejska w Mszczonowie uchwala, co następuje:

§ 1. Przystępuje się do sporządzenia miejscowego planu zagospodarowania przestrzennego gminy Mszczonów obejmującego fragment miejscowości Kamionka.

§ 2. Granice obszaru objętego planem są określone na załączniku graficznym stanowiącym integralną część niniejszej uchwały.

§ 3. Wykonanie uchwały powierza się Burmistrzowi Mszczonowa.

§ 4. Uchwała wchodzi w życie z dniem podjęcia.

Przewodniczący Rady
Miejskiej




Łukasz Koperski

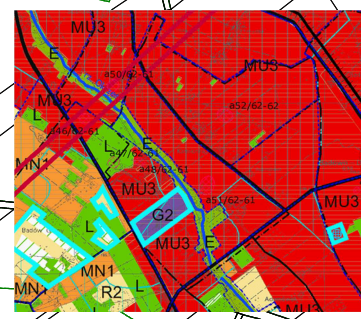
^[1] zmiany ustawy zostały ogłoszone w Dz. U. z 2022 r. poz. 1846, poz. 2185, poz. 2747





**Załącznik graficzny
do Uchwały Nr LVII/490/23
Rady Miejskiej w Mszczonowie
z dnia 25 stycznia 2023r.
Wycinek z mapy ewidencyjnej
Wieś: Kamionka**

skala 1:4000

OZNACZENIA:

-  granica obszaru objętego projektem planu miejscowego
-  obszar objęty projektem planu miejscowego
-  granica administracyjna wsi



-  obszary rozwoju wielofunkcyjnego w kierunku aktywności funkcji gospodarczych
-  obszary zabudowy mieszkaniowo - usługowej
-  obszary korytarzy ekologicznych i użytków zielonych wzdłuż cieków wodnych
-  obszary lasów

