

**UCHWAŁA NR LIV/469/22
RADY MIEJSKIEJ W MSZCZONOWIE**

z dnia 30 listopada 2022 r.

**w sprawie przystąpienia do sporządzenia miejscowego planu zagospodarowania przestrzennego miasta
Mszczonowa obejmującego działkę o nr ew. 1574/2.**

Na podstawie art. 18 ust. 2 pkt 5 ustawy z dnia 8 marca 1990 r. o samorządzie gminnym (t. j. Dz.U. z 2022r. poz. 559 z późn. zm.)^[1] oraz art. 14 ust. 1 i 2 ustawy z dnia 27 marca 2003 r. o planowaniu i zagospodarowaniu przestrzennym (t. j. Dz. U. z 2022r. poz. 503)^[2], Rada Miejska w Mszczonowie uchwala, co następuje:

§ 1. Przystępuje się do sporządzenia miejscowego planu zagospodarowania przestrzennego miasta Mszczonowa obejmującego działkę o nr ew. 1574/2.

§ 2. Granice obszaru objętego planem są określone na załączniku graficznym do niniejszej uchwały.

§ 3. Wykonanie Uchwały powierza się Burmistrzowi Mszczonowa.

§ 4. Uchwała wchodzi w życie z dniem podjęcia.

Przewodniczący Rady
Miejskiej

Łukasz Koperski



^[1] zmiany ustawy zostały opublikowane w Dz. U. z 2022r. poz. 1005, poz. 1079, poz. 1561

^[2] zmiana ustawy została opublikowana w Dz. U. z 2022r. poz. 1846

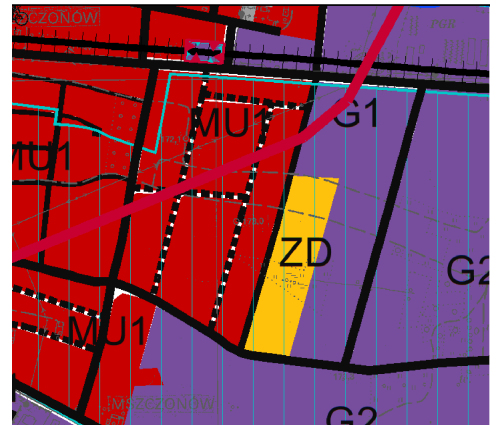
**Załącznik graficzny
do Uchwały Nr LIV/469/22
Rady Miejskiej w Mszczonowie
z dnia 30 listopada 2022r.**





**Wycinek z mapy zasadniczej
MIASTO MSZCZONÓW**

skala 1:4000

-  granica obszaru objętego projektem planu miejscowego
-  obszar objęty projektem planu miejscowego

Wyrys ze Studium uwarunkowań i kierunków zagospodarowania przestrzennego gminy Mszczonów



-  MU1 obszary wielofunkcyjnej zabudowy miejskiej
-  ZD obszary ogrodów działkowych
-  G1 obszary rozwoju wielofunkcyjnego w kierunku aktywności funkcji gospodarczych
-  G2 obszary rozwoju wielofunkcyjnego w kierunku aktywności funkcji gospodarczych