

**UCHWAŁA NR LII/452/22
RADY MIEJSKIEJ W MSZCZONOWIE**

z dnia 26 października 2022 r.

**w sprawie przystąpienia do sporządzenia miejscowego planu zagospodarowania przestrzennego gminy
Mszczonów obejmującego fragment miejscowości Wymysłów.**

Na podstawie art. 18 ust. 2 pkt 5 ustawy z dnia 8 marca 1990 r. o samorządzie gminnym (Dz.U. z 2022 r. poz. 559 z późn zm.^[1]) i art. 14 ust.1 i 2 ustawy z dnia 27 marca 2003 r. o planowaniu i zagospodarowaniu przestrzennym (Dz. U. z 2022 r. poz. 503^[2]) Rada Miejska w Mszczonowie uchwała, co następuje:

§ 1. Przystępuje się do sporządzenia miejscowego planu zagospodarowania przestrzennego gminy Mszczonów obejmującego fragment miejscowości Wymysłów.

§ 2. Granice obszaru objętego planem są określone na załączniku graficznym stanowiącym integralną część niniejszej uchwały.

§ 3. Wykonanie uchwały powierza się Burmistrzowi Mszczonowa.

§ 4. Uchwała wchodzi w życie z dniem podjęcia.

Przewodniczący Rady
Miejskiej

Łukasz Koperski

^[1] zmiany ustawy zostały ogłoszone w Dz. U. z 2022 r. poz. 1005, poz. 1079

^[2] zmiana ustawy została ogłoszona w Dz. U. z 2022 r. poz. 1846

**Załącznik graficzny
do Uchwały Nr LII/452/22
Rady Miejskiej w Mszczonowie
z dnia 26 października 2022r.
Wycinek z mapy ewidencyjnej
Wieś: Wymysłów**

skala 1:3000

MSZCZONÓW

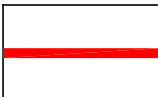
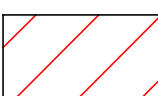

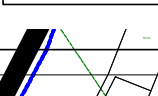
SOSNOWICA

WYMYŚLÓW



- MU3** obszary zabudowy mieszkaniowo – usługowej
- G1** obszary rozwoju wielofunkcyjnego w kierunku aktywności funkcji gospodarczych z możliwością zachowania istniejącej zabudowy mieszkaniowej i budowy nowej
- L** obszary lasów
- R2** obszary rolnicze
- E** obszary korytarzy ekologicznych i użytków zielonych wzdłuż cieków wodnych

OZNACZENIA:

-  granica obszaru objętego projektem planu miejscowego
-  granica obszaru objętego projektem planu miejscowego
-  obszar objęty projektem planu miejscowego
-  granica administracyjna wsi