

**UCHWAŁA NR L/435/22
RADY MIEJSKIEJ W MSZCZONOWIE**

z dnia 31 sierpnia 2022 r.

w sprawie przystąpienia do sporządzenia miejscowego planu zagospodarowania przestrzennego miasta Mszczonowa obejmującego działki nr ew.: 1583/1, 1583/2, 1584/3, 2147/2 oraz fragment działki nr ew. 1584/2.

Na podstawie art. 18 ust. 2 pkt 5 ustawy z dnia 8 marca 1990 r. o samorządzie gminnym (t. j. Dz.U. z 2022r. poz. 559 z późn. zm.)^[1] oraz art. 14 ust. 1 i 2 ustawy z dnia 27 marca 2003 r. o planowaniu i zagospodarowaniu przestrzennym (t. j. Dz. U. z 2022r. poz. 503), Rada Miejska w Mszczonowie uchwala, co następuje:

§ 1. Przystępuje się do sporządzenia miejscowego planu zagospodarowania przestrzennego miasta Mszczonowa obejmującego działki nr ew.: 1583/1, 1583/2, 1584/3, 2147/2 oraz fragment działki nr ew. 1584/2.

§ 2. Przedmiotem miejscowego planu zagospodarowania przestrzennego jest ustalenie przeznaczenia, sposobu zagospodarowania i zabudowy terenu określonego w § 1.

§ 3. Granice obszaru objętego planem są określone na załączniku graficznym do niniejszej uchwały.

§ 4. Wykonanie Uchwały powierza się Burmistrzowi Mszczonowa.

§ 5. Uchwała wchodzi w życie z dniem podjęcia.

Przewodniczący Rady
Miejskiej

Łukasz Koperski



^[1] zmiany ustawy zostały opublikowane w Dz. U. z 2022r. poz. 1005, poz. 1079

**Załącznik graficzny
do Uchwały Nr L/435/22
Rady Miejskiej w Mszczonowie
z dnia 31 sierpnia 2022r.**

**Wycinek z mapy zasadniczej
MIASTO MSZCZONÓW**





skala 1:4000

OZNACZENIA:

-  granica obszaru objętego projektem planu miejscowego
-  obszar objęty projektem planu miejscowego

Wyrys ze Studium uwarunkowań i kierunków zagospodarowania przestrzennego gminy Mszczonów



-  MU1 obszary wielofunkcyjnej zabudowy miejskiej
-  ZD obszary ogrodów działkowych
-  ZC obszary cmentarzy
-  G1 obszary rozwoju wielofunkcyjnego w kierunku aktywności funkcji gospodarczych