

**UCHWAŁA NR XXX/255/21
RADY MIEJSKIEJ W MSZCZONOWIE**

z dnia 24 marca 2021 r.

w sprawie przystąpienia do sporządzenia zmiany Studium uwarunkowań i kierunków zagospodarowania przestrzennego gminy Mszczonów.

Na podstawie art. 18 ust. 2 pkt 5 ustawy z dnia 8 marca 1990 r. o samorządzie gminnym (Dz. U. z 2020 r., poz. 713 z późn zm.¹⁾) oraz art. 9 ust. 1 i art. 27 ustawy z dnia 27 marca 2003r. o planowaniu i zagospodarowaniu przestrzennym (Dz. U. z 2020 r., poz. 293 z późn zm.²⁾) Rada Miejska w Mszczonowie uchwala co następuje:

§ 1. 1. Przystępuje się do sporządzenia zmiany Studium uwarunkowań i kierunków zagospodarowania przestrzennego gminy Mszczonów, przyjętego Uchwałą Nr XXXVI/280/13 Rady Miejskiej w Mszczonowie z dnia 25 czerwca 2013r. w sprawie uchwalenia Studium uwarunkowań i kierunków zagospodarowania przestrzennego gminy Mszczonów, zmienionego Uchwałą Nr XIII/98/19 Rady Miejskiej w Mszczonowie z dnia 30 października 2019 roku w sprawie uchwalenia zmiany Studium uwarunkowań i kierunków zagospodarowania przestrzennego gminy Mszczonów.

2. Granice obszaru objętego zmianą studium są określone na załączniku graficznym nr 1 stanowiącym integralną część niniejszej uchwały.

§ 2. Wykonanie niniejszej uchwały powierza się Burmistrzowi Mszczonowa.

§ 3. Uchwała wchodzi w życie z dniem podjęcia.

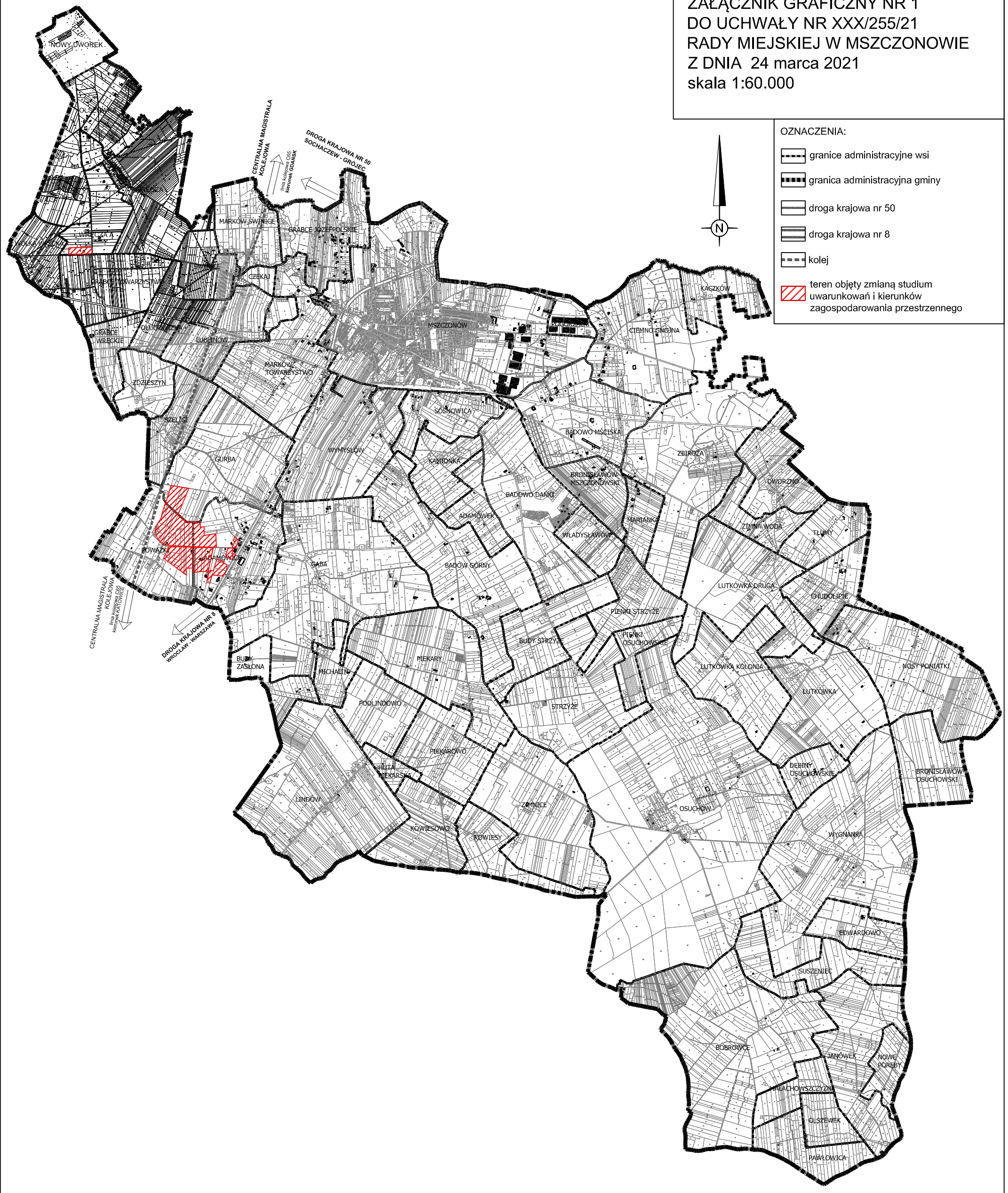
Wiceprzewodniczący Rady Miejskiej w Mszczonowie







Waldemar Suski

¹⁾ zmiana ustawy została ogłoszona w Dz. U. z 2020 r. poz. 1378

²⁾ zmiana ustawy została ogłoszona w Dz. U. z 2020 r. poz. 1086, poz. 471, poz. 782, poz. 1378, Dz. U. z 2021 r. poz. 11

ZAŁĄCZNIK GRAFICZNY NR 1
DO UCHWAŁY NR XXX/255/21
RADY MIEJSKIEJ W MSZCZONOWIE
Z DNIA 24 marca 2021
skala 1:60.000



- OZNACZENIA:
-  granice administracyjne wsi
 -  granica administracyjna gminy
 -  droga krajowa nr 50
 -  droga krajowa nr 8
 -  kolej
 -  teren objęty zmianą studium uwarunkowań i kierunków zagospodarowania przestrzennego