

**UCHWAŁA NR XXV/211/20
RADY MIEJSKIEJ W MSZCZONOWIE**

z dnia 28 października 2020 r.

**w sprawie przystąpienia do sporządzenia miejscowego planu zagospodarowania przestrzennego miasta
Mszczonowa obejmującego działkę nr ew. 1634/17**

Na podstawie art. 18 ust.2 pkt. 5 ustawy z dnia 8 marca 1990r. o samorządzie gminnym (t. j. Dz. U. z 2020 r. poz. 713) oraz art. 14 ust. 1, ust.2 ustawy z dnia 27 marca 2003r. o planowaniu i zagospodarowaniu przestrzennym (Dz. U. z 2020 r. poz. 293 z późn. zm.)¹⁾Rada Miejska w Mszczonowie uchwała, co następuje:

§ 1. Przystępuje się do sporządzenia miejscowego planu zagospodarowania przestrzennego miasta Mszczonowa obejmującego działkę nr ew. 1634/17.

§ 2. Przedmiotem miejscowego planu zagospodarowania przestrzennego jest ustalenie przeznaczenia, sposobu zabudowy i zagospodarowania terenu określonego w §1.

§ 3. Granice obszaru objętego planem są określone na załączniku graficznym do niniejszej uchwały.

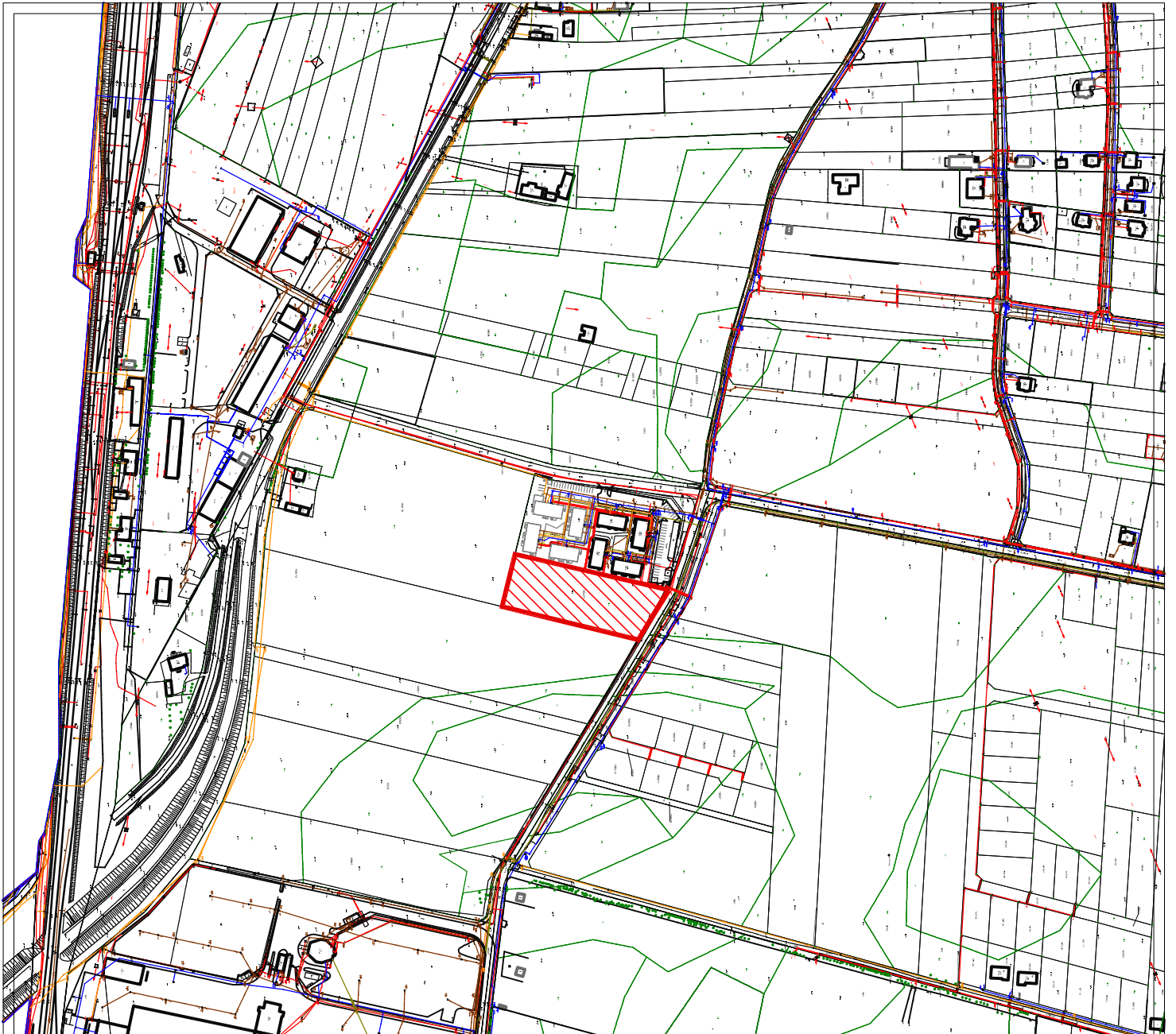
§ 4. Wykonanie Uchwały powierza się Burmistrzowi Mszczonowa.

§ 5. Uchwała wchodzi w życie z dniem podjęcia.

Przewodniczący Rady
Miejskiej

Łukasz Koperski

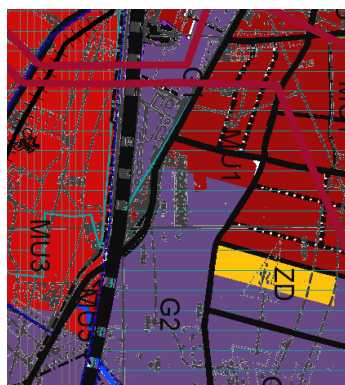
¹⁾Dz.U. z 2020r. poz.1086 i poz. 471



**Załącznik graficzny
do Uchwały Nr XXV/211/20
Rady Miejskiej w Mszczonowie
z dnia 28 października 2020r.
Wycinek z mapy zasadniczej
miasto Mszczonów**



skala 1:5000

Wyrys ze Studium uwarunkowań i kierunków zagospodarowania
przestrzennego gminy Mszczonów



- MU1** obszary wielofunkcyjnej zabudowy miejskiej
- MU3** obszary zabudowy mieszkaniowo – usługowej
- G2** obszary rozwoju wielofunkcyjnego w kierunku aktywności funkcji gospodarczych
- ZD** obszary ogrodków działkowych

OZNACZENIA:

-  granica obszaru objętego projektem planu miejscowego
-  obszar objęty projektem planu miejscowego