

**UCHWAŁA NR XXIV/203/20
RADY MIEJSKIEJ W MSZCZONOWIE**

z dnia 30 września 2020 r.

**w sprawie zmiany uchwały Nr X/53/15 Rady Miejskiej w Mszczonowie z dnia 30 czerwca 2015r.,
o przystąpieniu do sporządzenia miejscowego planu zagospodarowania przestrzennego miasta
Mszczonowa obejmującego działki nr ew. 82/5, 82/6, 83, 84, 85, 86, 87/2, 87/3, 87/4, 87/5, 88/1, 88/2, 89/1,
89/2, 90/1, 90/2 w ich granicach ewidencyjnych.**

Na podstawie art. 18 ust. 2 pkt. 5 ustawy z dnia 8 marca 1990 r. o samorządzie gminnym (t.j. Dz.U. 2020r. poz.713) oraz art. 14 ust. 1 ustawy z dnia 27 marca 2003 r. o planowaniu i zagospodarowaniu przestrzennym (t.j. Dz. U. z 2020r. poz. 293¹⁾), Rada Miejska w Mszczonowie uchwała, co następuje:

§ 1. W uchwale Nr X/53/2015 Rady Miejskiej w Mszczonowie z dnia 30 czerwca 2015r. wprowadza się następujące zmiany:

1. §1. otrzymuje brzmienie:

„Przystępuje się do sporządzenia miejscowych planów zagospodarowania przestrzennego miasta Mszczonowa obejmującego działki nr ew. 82/5, 82/6, 83, 84, 85, 86, 87/2, 87/3, 87/6, 87/7, 87/8, 87/9, 88/1, 88/2, 89/3, 89/4, 89/5, 89/6, 90/3, 90/5, 90/6, 90/7, 90/8, 90/9, 90/10, 90/12 i 90/13 w ich granicach ewidencyjnych.”.

2. §3. otrzymuje brzmienie:

„1. Granice obszarów objętych planami są określone na załączniku graficznym stanowiącym integralną część niniejszej uchwały i zostały wyznaczone:

1) OBSZAR I – obejmuje działkę nr ew. 82/6;

2) OBSZAR II – obejmuje działki nr ew.82/5, 83, 84, 85, 86, 87/6, 88/1;

3) OBSZAR III – obejmuje działki nr ew. 87/2, 87/3, 87/7, 87/8, 87/9, 88/2, 89/3, 89/4, 89/5, 89/6, 90/3, 90/5, 90/6, 90/7, 90/8, 90/9, 90/10, 90/12, 90/13.

2. Zmianie ulega załącznik graficzny, który otrzymuje brzmienie jak załącznik do niniejszej uchwały.”.

§ 2. Wykonanie uchwały powierza się Burmistrzowi Mszczonowa.

§ 3. Uchwała wchodzi w życie z dniem podjęcia.

Przewodniczący Rady
Miejskiej

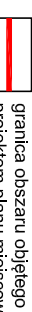
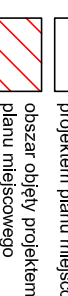
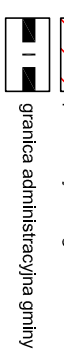
Łukasz Koperski

¹⁾Dz.U. z 2020r. poz.1086 i poz. 471

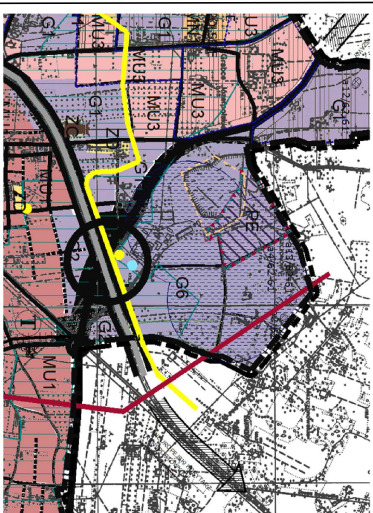
Załącznik graficzny
do Uchwały Nr XXIV/203/20
Rady Miejskiej w Mszczonowie
z dnia 30 września 2020r.
Wycinek z mapy ewidencyjnej
Miasto Mszczonów

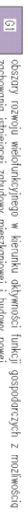





skala 1:4000

OZNACZENIA:

-  granica obszaru objętego projektem planu miejscowego
-  obszar objęty projektem planu miejscowego
-  granica administracyjna gminy

STUDIUM UWARUNKOWAŃ I KIERUNKÓW ZAGOSPODAROWANIA
PRZESTRZENNEGO GMINY MSZCZONÓW



-  obszar rozwoju wielokrotnego w kierunku objętości funkcji gospodarczych z możliwością zachowania istniejącej zabudowy mieszkalnej i białej rowy
-  obszar rozwoju wielokrotnego w kierunku objętości funkcji gospodarczych
-  obszar wielokrotnego rozwoju objętości gospodarczej nie wyłączone od planistycznej zabudowy oddzielonych na środowisko
-  obszar terenów rekreacyjnych, terenów zielonych z możliwością ekspozycji kopalin
-  obszar zabudowy mieszkalnictwa – ulugowej
-  obszar ogrońw dzikich

