

**UCHWAŁA NR XVII/138/20  
RADY MIEJSKIEJ W MSZCZONOWIE**

z dnia 22 stycznia 2020 r.

**w sprawie zmiany Uchwały Nr XV/124/19 Rady Miejskiej w Mszczonowie z dnia 18 grudnia 2019 r.  
o przystąpienia do sporządzenia zmiany miejscowego planu zagospodarowania przestrzennego  
obejmującego działki o nr ew. 83/2, 83/6, 83/10, 85/1, 86 położone  
w miejscowości Adamowice.**

Na podstawie art. 18 ust. 2 pkt 5 ustawy z dnia 8 marca 1990 r. o samorządzie gminnym (Dz.U. z 2019 r. poz. 506 z późn. zm.<sup>1)</sup>) art. 14 ust. 1 oraz art. 27 ustawy z dnia 27 marca 2003 r. o planowaniu i zagospodarowaniu przestrzennym (Dz. U. z 2018 r. poz. 1945 z późn. zm.<sup>2)</sup>), Rada Miejska w Mszczonowie uchwala, co następuje:

**§ 1.** W uchwale Nr XV/124/19 Rady Miejskiej w Mszczonowie z dnia 18 grudnia 2019 r. w sprawie przystąpienia do sporządzenia zmiany miejscowego planu zagospodarowania przestrzennego obejmującego działki o nr ew. 83/2, 83/6, 83/10, 85/1, 86 położone w miejscowości Adamowice, wprowadza się następujące zmiany:

1. § 1 otrzymuje brzmienie: „1. Przystępuje się do sporządzenia zmiany miejscowego planu zagospodarowania przestrzennego Gminy Mszczonów obejmującego działki o nr ew. 83/2, 83/6, 83/10, 85/1, 86 położone w miejscowości Adamowice przyjętego Uchwałą Nr XII/91/19 Rady Miejskiej w Mszczonowie z dnia 18 września 2019 r. (Dz.Urz. Woj. Maz. z 2019 r. poz. 12325).

2. Granice obszaru objętego projektem zmiany planu są określone na załączniku graficznym stanowiącym integralną część niniejszej uchwały.”

**§ 2.** Wykonanie uchwały powierza się Burmistrzowi Mszczonowa.

**§ 3.** Uchwała wchodzi w życie z dniem podjęcia.

Przewodniczący Rady  
Miejskiej

**Łukasz Koperski**

---




<sup>1)</sup> zmiany ustawy zostały ogłoszone w Dz. U. z 2019 r. poz.1309, poz. 1696, poz. 1815

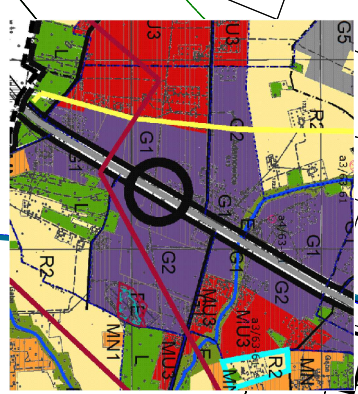
<sup>2)</sup> zmiany ustawy zostały ogłoszone w Dz. U. z 2019 r. poz. 60, poz. 235, poz. 730, poz. 1009, poz. 1524, poz. 1716, poz. 1696, poz. 1815











Załącznik graficzny  
do Uchwały Nr XVII/138/20  
Rady Miejskiej w Mszczonowie  
z dnia 22 stycznia 2020r.

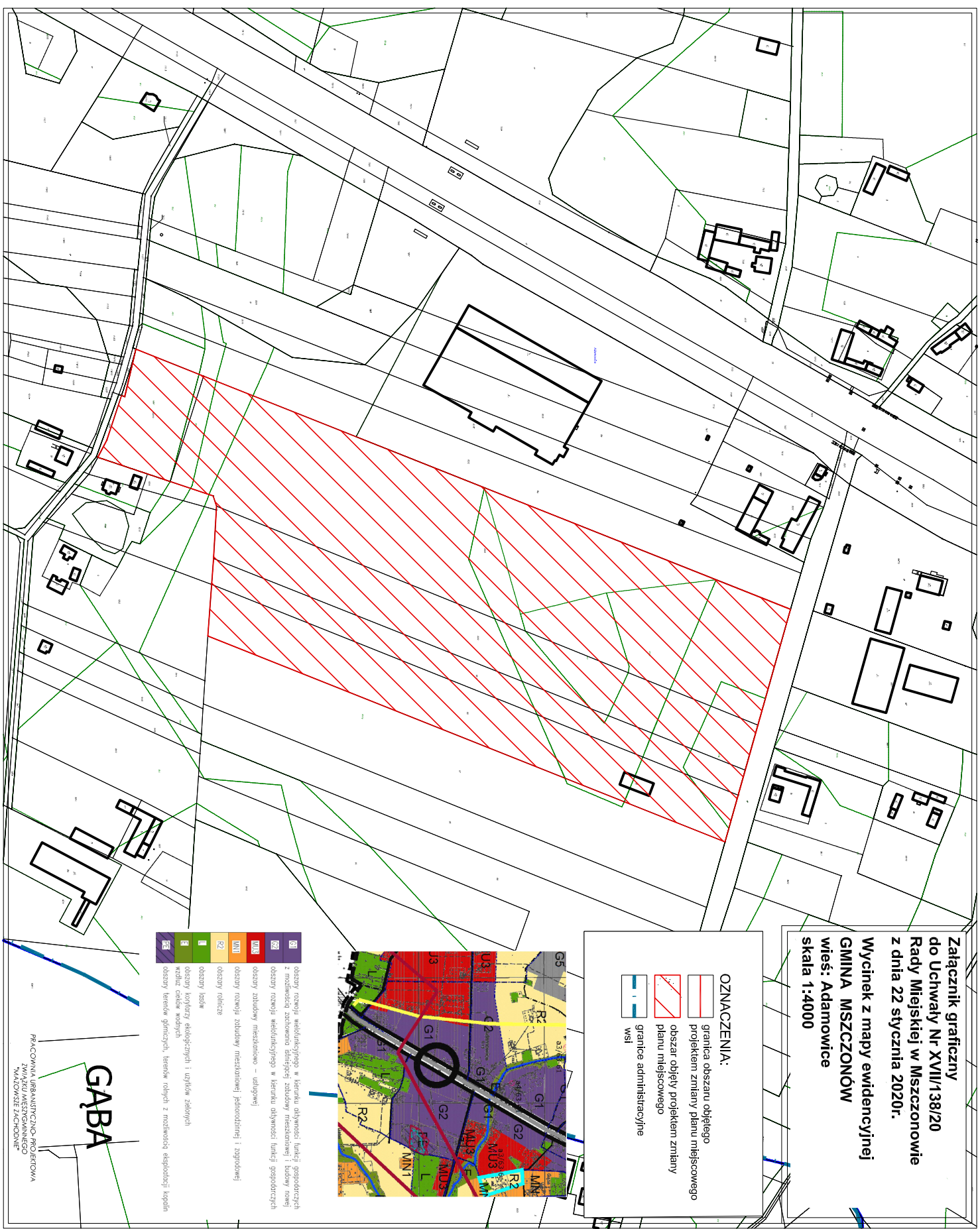
Wycinek z mapy ewidencyjnej  
GMINA MSZCZONÓW  
wieś: Adamowice  
skala 1:4000

**OZNACZENIA:**

-  granica obszaru objętego projektem zmiany planu miejscowego
-  obszar objęty projektem zmiany planu miejscowego
-  granice administracyjne wsi



	obszary rozwoju wielofunkcyjnego w kierunku wykwalifikowanej funkcji gospodarczych z możliwością zachowania istniejącej zabudowy mieszkaniowej i budowy nowej
	obszary rozwoju wielofunkcyjnego w kierunku wykwalifikowanej funkcji gospodarczych
	obszary zabudowy mieszkaniowo - usługowej
	obszary zabudowy mieszkaniowej jednorodzinnej i zagrodowej
	obszary rozwoju zabudowy mieszkaniowej jednorodzinnej i zagrodowej
	obszary rolnicze
	obszary lasów
	obszary kontroli ekologicznych i użytków zielonych
	wzdluz cieków wodnych
	obszary terenów górniczych, terenów kopalni z możliwością eksploatacji kopalin



**GABA**  
PRACOWNIA URBANISTYCZNO-PROJEKOWA  
ZWIĄZKU MIEZCZONOWSKIEGO  
WŁADYSŁAW ZACHODNIE