

**UCHWAŁA NR VI/40/24  
RADY MIEJSKIEJ W MSZCZONOWIE**

z dnia 28 sierpnia 2024 r.

**w sprawie przystąpienia do sporządzenia miejscowego planu zagospodarowania przestrzennego miasta  
Mszczonowa obejmującego działki o nr ew. 1588/4 i 1589/7.**

Na podstawie art. 18 ust. 2 pkt 5 ustawy z dnia 8 marca 1990 r. o samorządzie gminnym (t. j. Dz.U. z 2024r. poz. 609<sup>[1]</sup>) oraz art. 14 ust. 1 i 2 ustawy z dnia 27 marca 2003 r. o planowaniu i zagospodarowaniu przestrzennym (t. j. Dz. U. z 2024r. poz. 1130), Rada Miejska w Mszczonowie uchwala, co następuje:

§ 1. Przystępuje się do sporządzenia miejscowego planu zagospodarowania przestrzennego miasta Mszczonowa obejmującego działki o nr ew. 1588/4 i 1589/7.

§ 2. Granice obszaru objętego planem są określone na załączniku graficznym do niniejszej uchwały.

§ 3. Wykonanie Uchwały powierza się Burmistrzowi Mszczonowa.

§ 4. Uchwała wchodzi w życie z dniem podjęcia.

Przewodniczący Rady  
Miejskiej

**Łukasz Koperski**


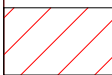
---

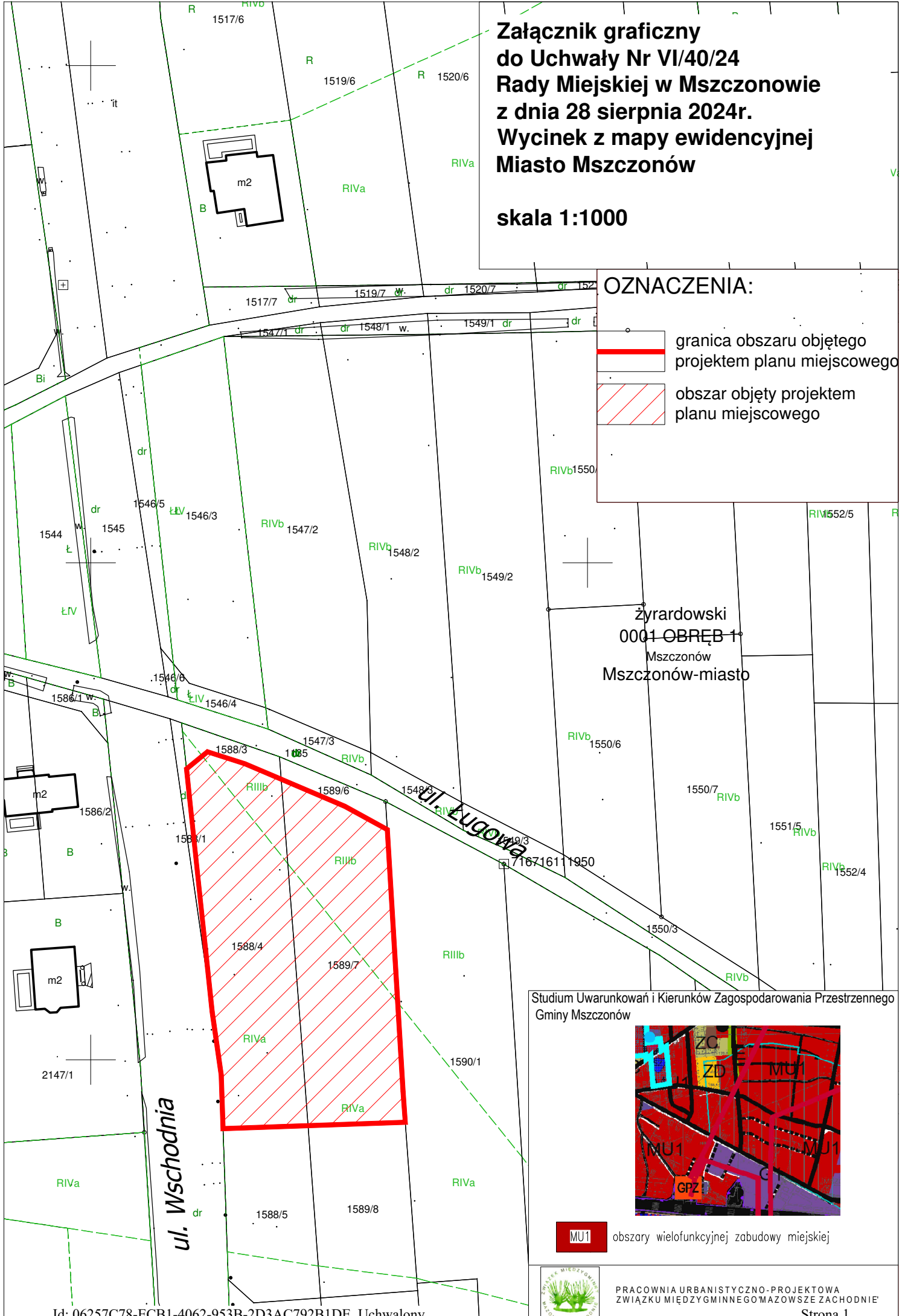
<sup>[1]</sup> zmiana tekstu jednolitego wymienionej ustawy została ogłoszona w Dz. U. z 2024 r. poz.721

**Załącznik graficzny  
do Uchwały Nr VI/40/24  
Rady Miejskiej w Mszczonowie  
z dnia 28 sierpnia 2024r.  
Wycinek z mapy ewidencyjnej  
Miasto Mszczonów**

**skala 1:1000**

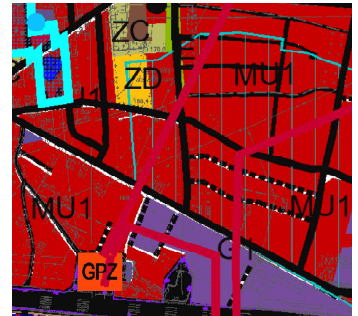
**OZNACZENIA:**


-  granica obszaru objętego projektem planu miejscowego
-  obszar objęty projektem planu miejscowego



Żyrardowski  
0001 OBRĘB 1  
Mszczonów  
Mszczonów-miasto

Studium Uwarunkowań i Kierunków Zagospodarowania Przestrzennego  
Gminy Mszczonów



 obszary wielofunkcyjnej zabudowy miejskiej



PRACOWNIA URBANISTYCZNO-PROJEKTOWA  
ZWIĄZKU MIĘDYGMINNEGO MAZOWSZE ZACHODNIE  
Strona 1