

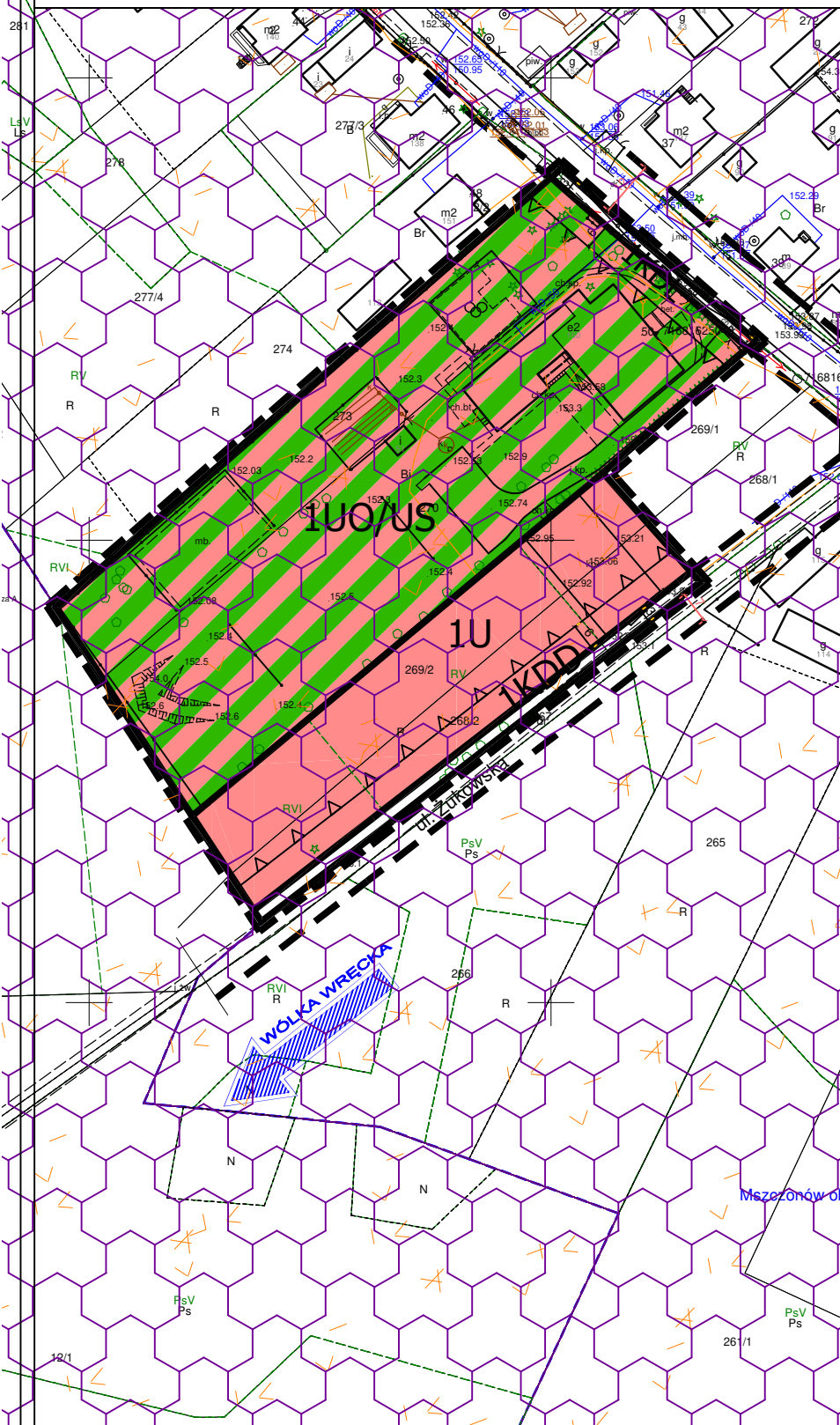
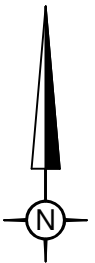
MIJESKOWY PLAN ZAGOSPODAROWANIA PRZESTRZENNEGO GMINY MSZCZONÓW

OBEJMUJĄCY FRAGMENT MIEJSCOWOŚCI WRĘCZA I OLSZÓWKA- Obszar nr I

RYSunEK PLANU

Załącznik Nr 1 do uchwały nr Rady Miejskiej w Mszczonowie z dnia2024r

skala 1: 1000



OZNACZENIA BĘDĄCE USTALENIAMI PLANU

- granice obszaru objętego planem
 - linie rozgraniczające tereny o różnym przeznaczeniu lub różnych zasadach zagospodarowania
 - nieprzekraczalne linie zabudowy
 - wymiarowanie w metrach
- PRZEZNACZENIE TERENÓW
OKREŚLONE SYMBOLEM CYFROWYM I LITEROWYM
- teren usług – ochotnicza straż pożarna
 - teren usług oświaty oraz teren sportu i rekreacji
 - teren komunikacji – teren drogi publicznej kategorii powiatowej, klasy lokalnej
 - teren komunikacji – teren drogi publicznej klasy dojazdowej

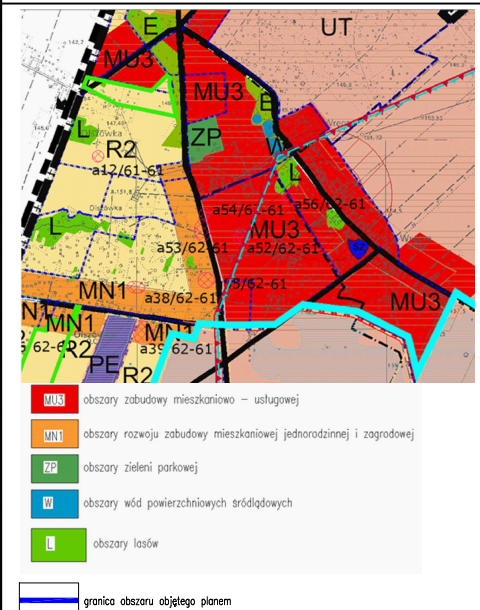
OZNACZENIA GRAFICZNE MAJĄCE CHARAKTER INFORMACJI

- linie rozgraniczające tereny dróg publicznych poza obszarem planu
- wymiarowanie w metrach poza granicami planu

OZNACZENIA INFORMACYJNE WYNIKAJĄCE Z PRZEPISÓW ODREBNYCH

- udokumentowane złożo wód termalnych "Wręcza"
- tereny i obszar górnicy wód termalnych

WYRYS ZE STUDIUM UWARUNKOWAŃ I KIERUNKÓW ZAGOSPODAROWANIA PRZESTRZENNEGO GMINY MSZCZONÓW



PRACOWNIA URBANISTYCZNO-PROJEKTOWA
ZWIĄZKU MIĘDZYGMINNEGO MAZOWSZE ZACHODNIE

ZESPÓŁ PROJEKTOWY

Kierownik:
mgr inż. Jadwiga Jeznach
Główny projektant:
mgr inż. Jadwiga Jeznach

projektant:

inż. arch. kraj. Dagmara Tysoniewska

upr. do sporządzania mpzp na podst. art. 5 pkt 5 ustawy z dn. 27 marca 2003 r. o planowaniu i zagosp. przestrzennym

LIPIEC 2024

Plan opracowano na kopii mapy zasadniczej i ewidencyjnej odwzorowanej w układzie współrzędnych 2000 sfera 7. Poświadczenie zgodności mapy z oryginałem przyjętym do Państwowego zasobu zgodnie z licencją PODGiK nr GK.6642.1235.2022. 1438 P.

skala liniowa

