



# LEGENDA

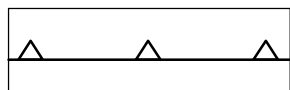
## OZNACZENIA BĘDĄCE USTALENIAMI PLANU MIEJSCOWEGO



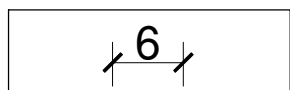
granica obszaru objętego planem miejscowym



linie rozgraniczające tereny o różnym przeznaczeniu lub różnych zasadach zagospodarowania



nieprzekraczalne linie zabudowy



wymiarowanie w metrach



strefa kontrolowana od gazociągu średniego ciśnienia gn63

KLASA PRZEZNACZENIA TERENÓW OKREŚLONA SYMBOLEM LITEROWYM I NUMEREM:

**US**

teren usług sportu i rekreacji

**KOP**

teren obsługi komunikacji – teren parkingu

**IE**

teren infrastruktury technicznej – teren elektroenergetyki

**KDL**

tereny komunikacji drogowej publicznej – tereny drogi lokalnej

**KDD**

teren komunikacji drogowej publicznej – teren drogi dojazdowej

## OZNACZENIA INFORMACYJNE NIEBĘDĄCE USTALENIAMI PLANU MIEJSCOWEGO

**MU/K**

przeznaczenie terenów (poza granicami planu)



oś gazociągu średniego ciśnienia gn63