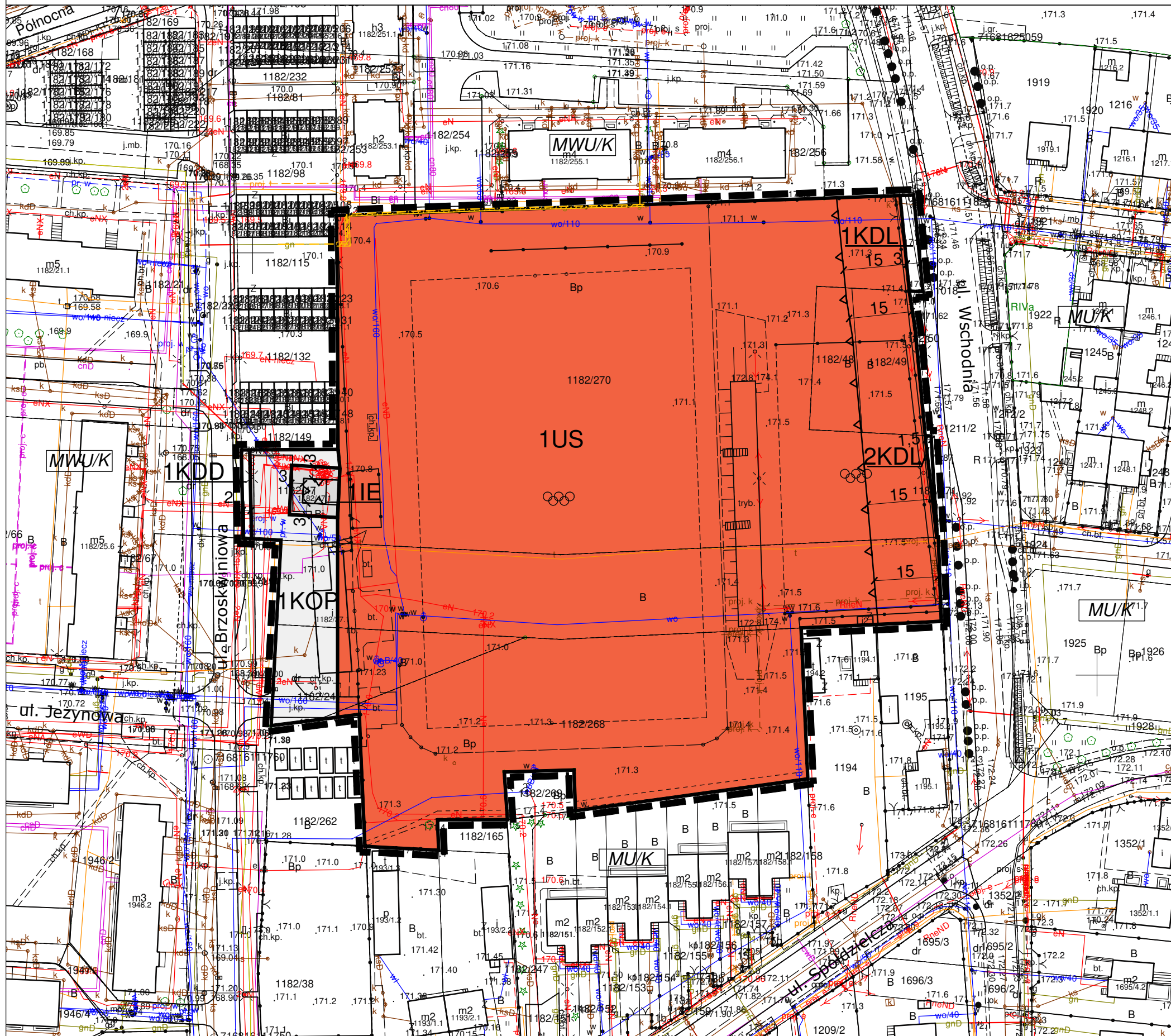
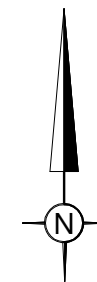


# MIEJSCOWY PLAN ZAGOSPODAROWANIA PRZESTRZENNEGO MIASTA MSZCZONOWA

obejmujący działki nr ew.: 1182/47, 1182/48, 1182/49, 1182/241, 1182/268  
oraz część działki o nr ew. 1182/26 i 1182/270.

**RYSUNEK PLANU**  
Załącznik Nr 1  
do Uchwały Nr VI/39/24 Rady Miejskiej w Mszczonowie z dnia 28 sierpnia 2024r.  
skala 1:1000



## LEGENDA

OZNACZENIA BĘDĄCE USTALENIAMI PLANU MIEJSCOWEGO

- granica obszaru objętego planem miejscowym
- linie rozgraniczające tereny o różnym przeznaczeniu lub różnych zasadach zagospodarowania
- nieprzekraczalne linie zabudowy
- wymiarowanie w metrach
- strefa kontrolowana od gazociągu średniego ciśnienia gn63

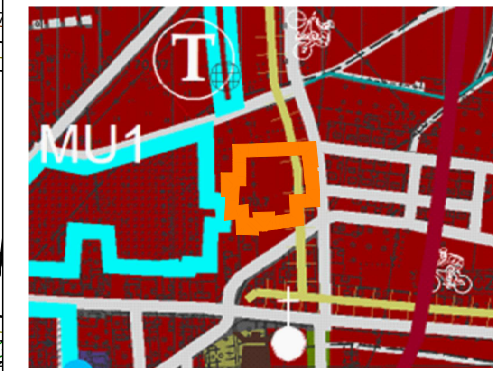
KLASA PRZEZNACZENIA TERENÓW OKREŚLONA SYMBOLEM LITEROWYM I NUMEREM:

- US** teren usług sportu i rekreacji
- KOP** teren obsługi komunikacji – teren parkingowy
- IE** teren infrastruktury technicznej – teren elektroenergetyki
- KDL** tereny komunikacji drogowej publicznej – tereny drogi lokalnej
- KDD** teren komunikacji drogowej publicznej – teren drogi dojazdowej

OZNACZENIA INFORMACYJNE NIEBĘDĄCE USTALENIAMI PLANU MIEJSCOWEGO

- MU/K** przeznaczenie terenów (poza granicami planu)
- oś gazociągu średniego ciśnienia gn63

## WYRYS ZE STUDYUM UWARUNKOWAŃ I KIERUNKÓW ZAGOSPODAROWANIA PRZESTRZENNEGO GMINY MSZCZONÓW



Kierunki rozwoju struktury przestrzennej gminy i przeznaczenia terenów:

- MU1** obszary wielofunkcyjnej zabudowy miejskiej
- granica zmiany studium uwarunkowań i kierunków zagospodarowania przestrzennego

skala liniowa:

Plan opracowano na kopii mapy zasadniczej odwzorowanej w układzie współrzędnych 2000. Układ wysokościowy PL-EVRF2007-NH. Poświadczenie zgodności mapy z oryginałem przyjętym do Państwowego zasobu geodezyjnego i kartograficznego, zgodnie z licencją nr GK.6642.1327.2023\_1438\_P wydaną przez Starostę Powiatu Żyrardowskiego.



## PRACOWNIA URBANISTYCZNO-PROJEKTOWA ZWIĄZKU MIĘDZYGMINNEGO "MAZOWSZE ZACHODNIE"

projektant: mgr inż. Jadwiga Jeznach  
upr. do sporządzenia mpzp na podst. art. 5 pkt 5 ustawy z dnia 27 marca 2003r. o planowaniu i zagospodarowaniu przestrzennym  
projektant: mgr inż. arch. Monika Rawksa