

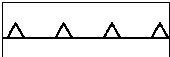
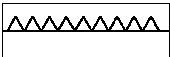
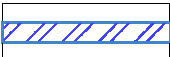
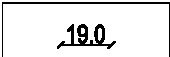

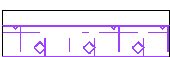

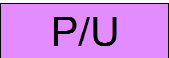

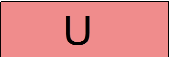


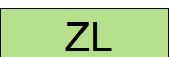







OZNACZENIA BĘDĄCE USTALENIAMI PLANU

	granice obszaru objętego planem miejscowym
	linie rozgraniczające tereny o różnym przeznaczeniu lub różnych zasadach zagospodarowania
	nieprzekraczalne linie zabudowy
	nieprzekraczalne linie zabudowy dla pomieszczeń nieprzeznaczonych na pobyt ludzi w obszarze ograniczonego zagospodarowania i zabudowy
	rów objęty ewidencją melioracji wodnych do przebudowy w kanał zamknięty
	wymiarowanie w metrach
	obszar ograniczonego zagospodarowania i zabudowy wzdłuż linii energetycznej 15kV
	strefa w sąsiedztwie obszaru kolejowego KK
	nieprzekraczalna linia lokalizacji urządzeń fotowoltaicznych




SYMBOLE LITEROWE - PRZEZNACZENIE TERENU

	tereny obiektów produkcyjnych, składów, magazynów i usług
	tereny obiektów produkcyjnych, składów, magazynów, wielkopowierzchniowych obiektów handlowych i usług
	tereny zabudowy usługowej
	tereny rolnicze
	teren elektrowni słonecznej
	tereny lasów
	teren infrastruktury technicznej – elektroenergetyka
	tereny komunikacji – tereny dróg publicznych kategorii gminnej, klasy lokalnej
	tereny komunikacji – tereny dróg publicznych kategorii gminnej, klasy dojazdowej
	tereny – obszary kolejowe
	teren komunikacji – teren drogi wewnętrznej

OZNACZENIA INFORMACYJNE WYNIKAJĄCE Z PRZEPISÓW ODREBNYCH

	granica terenu zamkniętego
	strefy ograniczonej zabudowy ze względu na lotnicze urządzenia naziemne

OZNACZENIA INFORMACYJNE NIESTANOWIĄCE USTALEŃ PLANU

	granica administracyjna wsi
	granica administracyjna gminy
	linie rozgraniczające drogi poza granicami planu

Plan opracowano na kopii mapy zasadniczej i ewidencyjnej, odwzorowanej w układzie współrzędnych 2000 strefa 7. Poświadczenie zgodności mapy z oryginałem przyjętym do Państwowego zasobu zgodnie z Licencją nr GK.6642.1236.2022_1438_P