

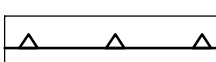
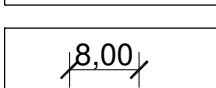



LEGENDA



OZNACZENIA BĘDĄCE USTALENIAMI PLANU MIEJSCOWEGO

-  granica obszaru objętego planem miejscowym
-  linie rozgraniczające teren
-  nieprzekraczalna linia zabudowy
-  wymiarowanie w metrach

KLASA PRZEZNACZENIA TERENÓW OKREŚLONA SYMBOLEM LITEROWYM:





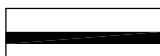
-  teren usług lub teren produkcji energii lub teren infrastruktury technicznej

OZNACZENIA GRAFICZNE MAJĄCE CHARAKTER INFORMACJI WYNIKAJĄCEJ Z PRZEPISÓW ODRĘBNYCH

-  linie wskazujące odległość 50.0m i 150.0m od cmentarza
-  wymiarowanie w metrach poza granicami planu

WYRYS ZE STUDYUM UWARUNKOWAŃ I KIERUNKÓW ZAGOSPODAROWANIA PRZESTRZENNEGO GMINY MSZCZONÓW



-  obszary wielofunkcyjnej zabudowy miejskiej
-  obszary rozwoju wielofunkcyjnego w kierunku aktywności funkcji gospodarczych z możliwością zachowania istniejącej zabudowy mieszkaniowej i budowy nowej
-  obszary cmentarzy
-  obszary ogrodów działkowych
-  granica obszaru objętego planem miejscowym