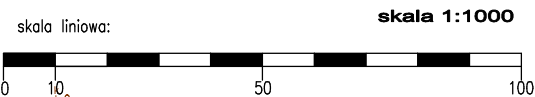


MIĘSCOWY PLAN ZAGOSPODAROWANIA PRZESTRZENNEGO MIASTA MSZCZONOWA

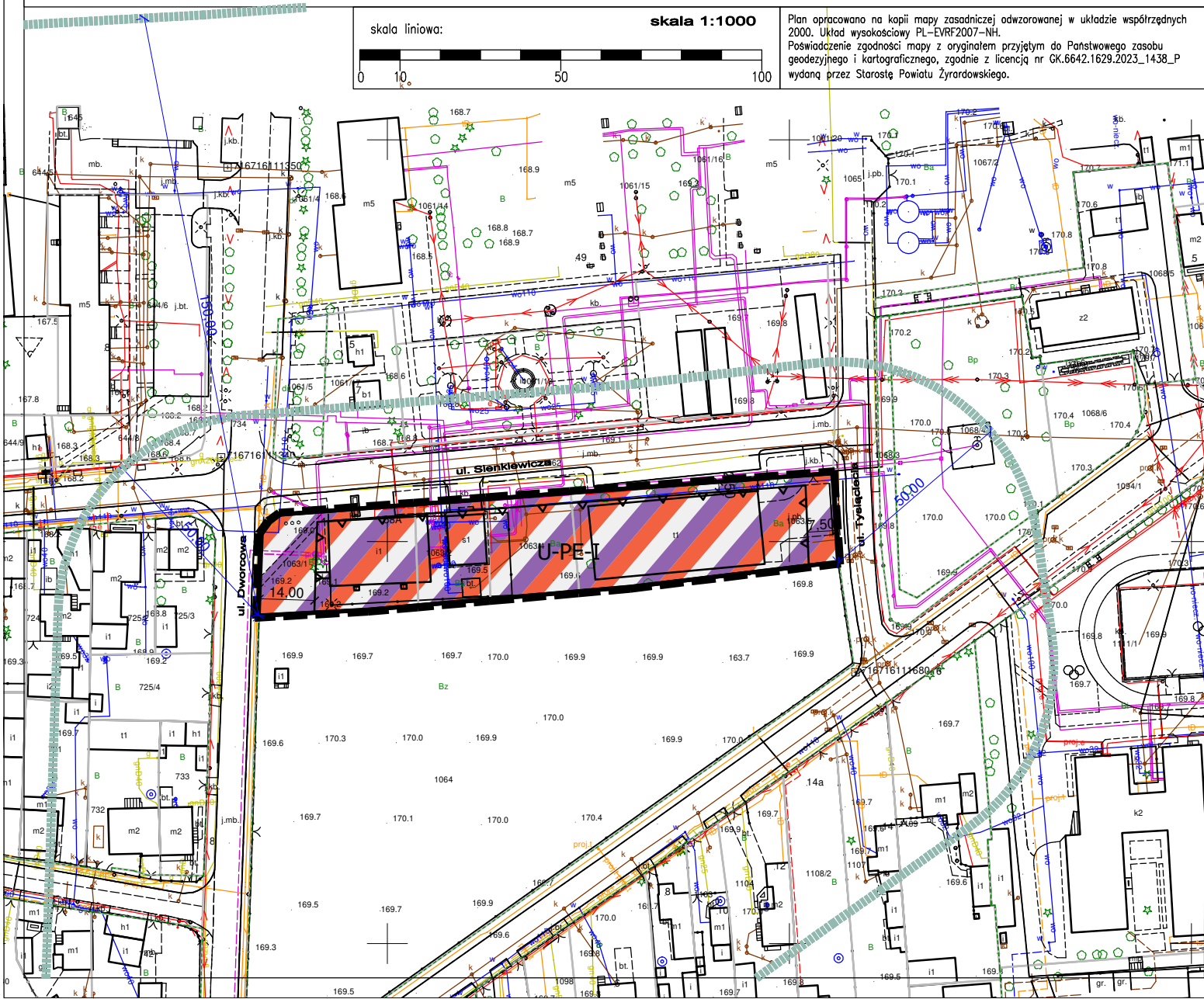
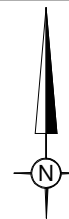
obejmujący działki o nr ew. 1063/1, 1063/2, 1063/4, 1063/5

RYСУNEK PLANU

Załącznik Nr 1
do Uchwały Nr Rady Miejskiej w Mszczonowie z dnia



Plan opracowano na kopii mapy zasadniczej odwzorowanej w układzie współrzędnych 2000. Układ wysokościowy PL-EVRF2007-NH. Poświadczenie zgodności mapy z oryginałem przyjętym do Państwowego zasobu geodezyjnego i kartograficznego, zgodnie z licencją nr GK.6642.1629.2023_1438_P wydaną przez Starostę Powiatu Żyrardowskiego.



LEGENDA

OZNACZENIA BĘDĄCE USTALENIAMI PLANU MIĘSCOWEGO

- granica obszaru objętego planem miejscowym
- linie rozgraniczające teren
- nieprzekraczalna linia zabudowy
- wymiarowanie w metrach

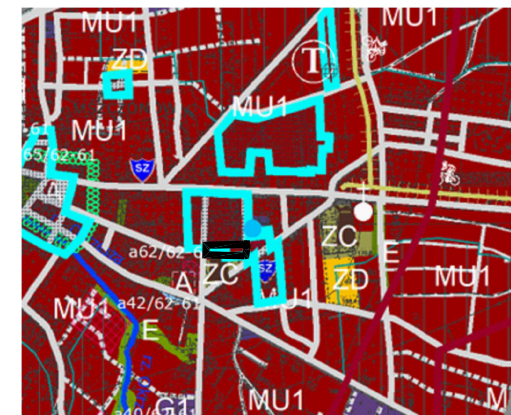
KLASA PRZEZNACZENIA TERENÓW OKREŚLONA SYMBOLEM LITEROWYM:

- U-PE-I** teren usług lub teren produkcji energii lub teren infrastruktury technicznej

OZNACZENIA GRAFICZNE MAJĄCE CHARAKTER INFORMACJI WYNIKAJĄCEJ Z PRZEPISÓW ODREBNYCH

- linie wskazujące odległość 50.0m i 150.0m od cmentarza
- wymiarowanie w metrach poza granicami planu

WYRYS ZE STUDIUM UWARUNKOWAŃ I KIERUNKÓW ZAGOSPODAROWANIA PRZESTRZENNEGO GMINY MSZCZONÓW



- MU1 obszary wielofunkcyjnej zabudowy miejskiej
- G1 obszary rozwoju wielofunkcyjnego w kierunku aktywności funkcji gospodarczych z możliwością zachowania istniejącej zabudowy mieszkaniowej i budowy nowej
- ZC obszary cmentarzy
- ZD obszary ogrodów działkowych

granica obszaru objętego planem miejscowym



PRACOWNIA URBANISTYCZNO-PROJEKTOWA ZWIĄZKU MIĘDYGMINNEGO "MAZOWSZE ZACHODNIE"
projektant: mgr inż. Jadwiga Jeznach
upr. do sporządzenia mpzp na podstawie art. 5 pkt 5 ustawy z dnia 27 marca 2003r. o planowaniu i zagospodarowaniu przestrzennym
st. asystent: Aleksandra Miastowska