


# LEGENDA

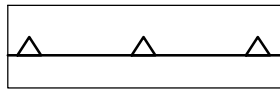
## OZNACZENIA BĘDĄCE USTALENIAMI PLANU MIEJSCOWEGO:



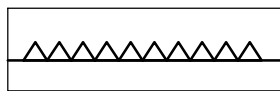
granica obszaru objętego planem miejscowym



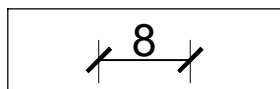
linie rozgraniczające tereny o różnym przeznaczeniu lub różnych zasadach zagospodarowania



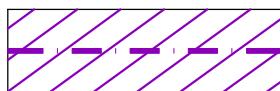
nieprzekraczalne linie zabudowy



nieprzekraczalna linia zabudowy dla pomieszczeń nieprzeznaczonych na pobyt ludzi w obszarze ograniczonego zagospodarowania i zabudowy



wymiarowanie w metrach



obszar ograniczonego zagospodarowania i zabudowy wzdłuż linii elektroenergetycznej 15kV

## KLASA PRZEZNACZENIA TERENÓW OKREŚLONA SYMBOLEM LITEROWYM I NUMEREM:



tereny zabudowy mieszkaniowej wielorodzinnej lub usług



teren komunikacji drogowej publicznej – teren drogi lokalnej



teren komunikacji drogowej publicznej – teren drogi dojazdowej

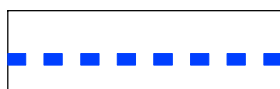
## OZNACZENIA INFORMACYJNE NIEBĘDĄCE USTALENIAMI PLANU MIEJSCOWEGO:



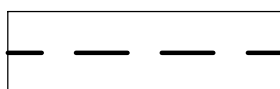
przeznaczenie terenów (poza granicami planu)



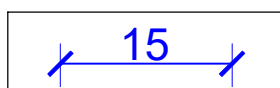
oś linii elektroenergetycznej 15kV



orientacyjny przebieg sieci drenarskiej



linie rozgraniczające dróg (poza granicami planu)



wymiarowanie w metrach (poza granicami planu)



obszar ograniczonego zagospodarowania i zabudowy wzdłuż linii elektroenergetycznej 110kV