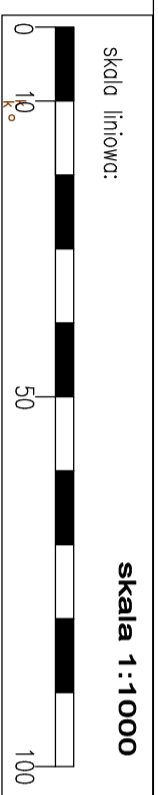


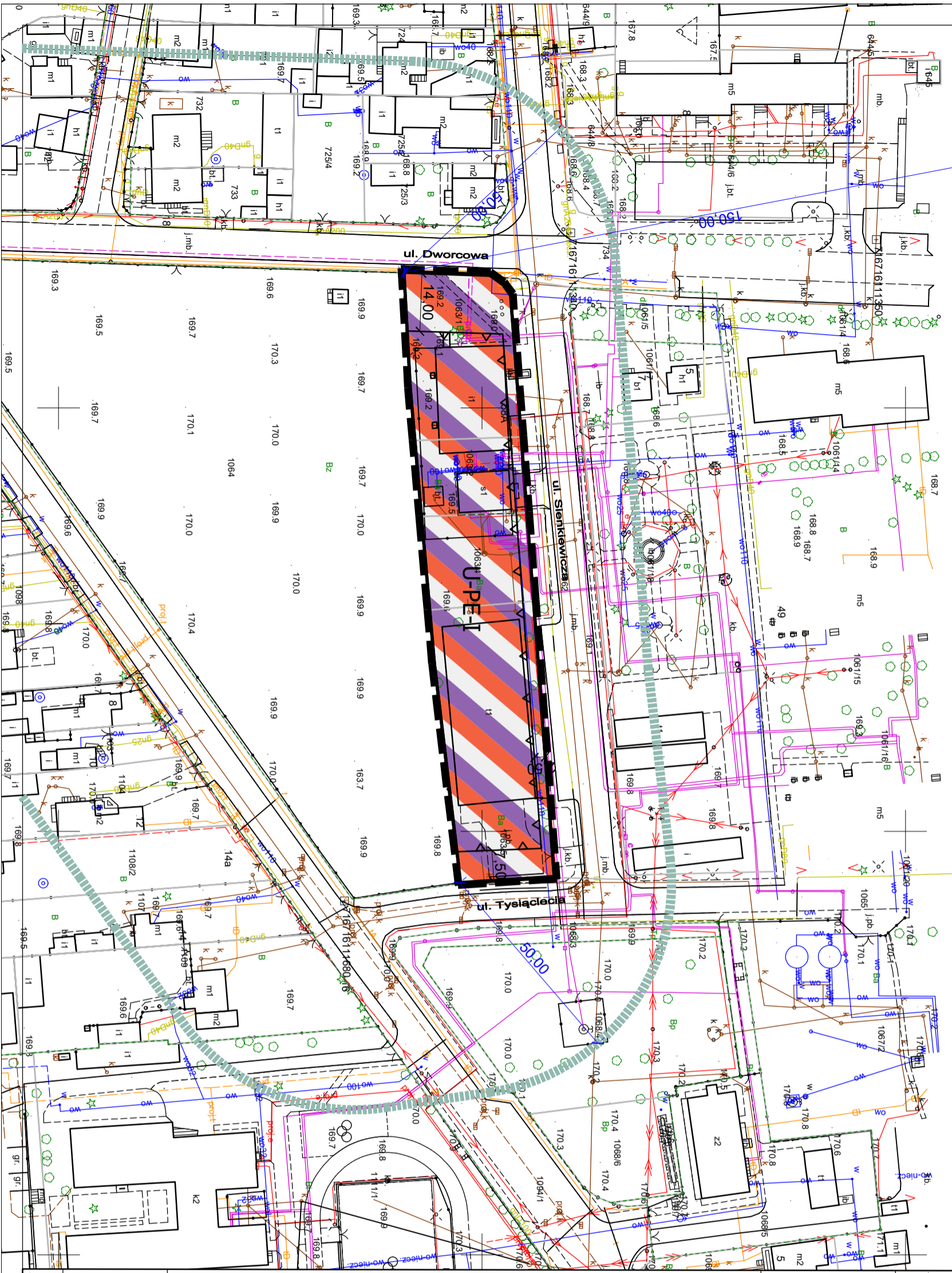
MIEJSCOWY PLAN ZAGOSPODAROWANIA PRZESTRZENNEGO GMINY MSZCZONÓW obejmujący działki o nr ew. 1063/1, 1063/2, 1063/4, 1063/5 w miejscie Mszczonowie.

RYSunEK PLANU

Załącznik Nr 1
do Uchwały Nr Rady Miejskiej w Mszczonowie z dnia



Plan opracowano na kopii mapy zasadniczej odwzorowanej w układzie współrzędnych 2000. Układ wysokościowy PL-EURF2007-NH.
Poswiadczenie zgodności mapy z oryginałem przyjęm do Państwowego zasobu geodezyjnego i kartograficznego, zgodnie z licencją nr GK.6642.1629.2023_1438_P
Wydany przez Starostę Powiatu Żyrardowskiego.



LEGENDA

oznaczenia będące ustaleniami planu miejscowego

- granica obszaru objętego planem miejscowym
- linie rozgraniczające tereny o różnym przeznaczeniu lub różnych zasadach zagospodarowania
- nieprzekraczalna linia zabudowy
- wymiarowanie w metrach

KLASA PRZEZNACZENIA TERENÓW OKREŚLONA SYMBOLEM LITEROWYM:

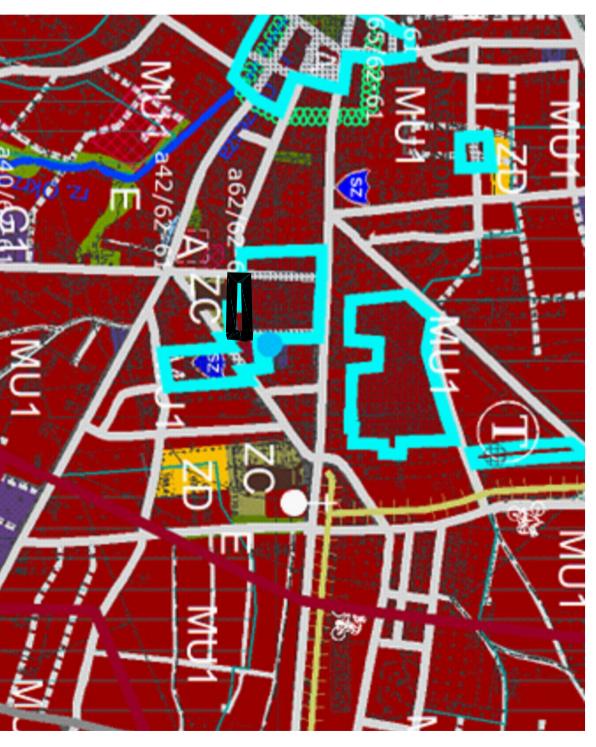
U-PE-I teren usług lub teren produkcji energii lub teren infrastruktury technicznej

oznaczenia graficzne mające charakter informacji

wynikające z przepisów odrębnych

- linie wskazujące odległość 50,0m i 150,0m od cmentarza
- wymiarowanie w metrach poza granicami planu

wyrzys ze studium uwarunkowań i kierunków zagospodarowania przestrzennego gminy Mszczonów



- MU1** obszary wielofunkcyjnej zabudowy miejskiej
- G1** obszary rozwoju wielofunkcyjnego w kierunku okrywności funkcji gospodarczych z możliwością zachowania istniejącej zabudowy mieszkaniowej i budowy nowej
- ZC** obszary cmentarzy
- ZD** obszary ogrodów dzikich
- granica obszaru objętego planem miejscowym



**PRACOWNIA URBANISTYCZNO-PROJEKTOWA
ZWIĄZKU MIĘDZYGMINNEGO "MAZOWSZE ZACHODNIE"**
projektant: mgr inż. Jarosław Jędrzejak
upr. do sporządzenia mzp na podstawie art. 5 pkt 5 ustawy
z dnia 27 marca 2003r. o planowaniu i zagospodarowaniu przestrzennym
st. asystent: Aleksandra Miastowska

MAJ 2024